



**MINAS  
GERAIS**

GOVERNO  
DIFERENTE.  
ESTADO  
EFICIENTE.

**MINAS  CONSCIENTE**  
*RETOMANDO A ECONOMIA DO JEITO CERTO*

*Versão 3.0 – 30/07/2020*

## **GOVERNADOR DO ESTADO DE MINAS GERAIS**

Romeu Zema Neto

## **SECRETARIA DE ESTADO DA SAÚDE DE MINAS GERAIS**

### **Secretário de Estado de Saúde**

Carlos Eduardo Amaral Pereira da Silva

### **Secretário de Estado Adjunto**

Luiz Marcelo Cabral Tavares

### **Chefe de Gabinete**

João Márcio Silva de Pinho

### **Subsecretário de Vigilância em Saúde**

Dario Brock Ramalho

### **Subsecretário de Políticas e Ações de Saúde**

Marcilio Dias Magalhães

### **Subsecretário de Gestão Regional**

Darlan Venâncio Thomaz Pereira

### **Subsecretário de Regulação do Acesso a Serviços e Insumos de Saúde**

Juliana Ávila Teixeira

### **Subsecretário de Inovação e Logística em Saúde**

André de Andrade Ranieri

## **SECRETARIA DE DESENVOLVIMENTO ECONÔMICO**

### **Secretário de Desenvolvimento Econômico**

Cássio Rocha de Azevedo

### **Secretário de Estado Adjunto**

Fernando Passalio de Avelar

### **Chefe de Gabinete**

Guilherme Augusto Duarte de Faria

### **Subsecretário de Desenvolvimento Regional**

Douglas Augusto Oliveira Cabido

### **Subsecretário de Ciência, Tecnologia E Inovação**

Rodrigo Diniz Mascarenhas

### **Subsecretaria De Promoção De Investimentos E Cadeias Produtivas**

Juliano Alves Pinto

## **SUPERVISÃO**

### **Secretário-Geral**

Mateus Simões

### **Secretário-Geral Adjunto**

Marcel Dornas Beghini

### **Chefe de Gabinete**

Luiz Otávio de Oliveira Gonçalves

## **ELABORAÇÃO (SECRETARIAS DE ESTADO DA SAÚDE E DE DESENVOLVIMENTO ECONÔMICO)**

Alexandre Sampaio Moura  
Aline Machado Caetano Costa  
Dario Brock Ramalho  
Douglas Augusto Oliveira Cabido  
Fernando Passalio de Avelar  
Gilmar José Coelho Rodrigues  
Henrique Diniz Mello  
Isabella Aparecida de Azevedo Oliveira  
Janaína Passos de Paula  
João Márcio Silva de Pinho  
Manuelle Maria de Melo  
Matheus Souza Fonseca  
Monique Fernanda Félix Ferreira  
Nathalia Gomes Moreira de Oliveira  
Paulo Henrique Camargos Firme (Capitão CBBMG)  
Rebeca Brum dos Reis  
Ricardo Assis Alves Dutra  
Tânia Maria Marcial Amaral  
Vanessa Cardoso Ferreira

## **COOPERAÇÃO TÉCNICA – SECRETARIA DE ESTADO DA SAÚDE**

Assessoria do Gabinete  
Assessoria Estratégica  
Centro de Operações Emergenciais em Saúde – COES/MG COVID-19  
Coordenação de Doenças e Agravos Transmissíveis  
Coordenação do Centro de Informações Estratégicas em Vigilância em Saúde (CIEVS)  
Diretoria de Atenção Hospitalar e Urgência e Emergência  
Diretoria de Informações Epidemiológicas  
Diretoria de Vigilância de Agravos Transmissíveis  
Diretoria de Vigilância de Condições Crônicas  
Superintendência de Redes de Atenção à Saúde  
Superintendência de Regulação  
Superintendência de Vigilância Epidemiológica  
Superintendência de Vigilância Sanitária

## ÍNDICE

1.	SUMÁRIO EXECUTIVO .....	9
2.	INTRODUÇÃO.....	10
2.1.	Contextualização sanitária.....	10
2.2.	Cenário pandêmico mundial.....	11
2.3.	Cenário pandêmico nacional .....	13
2.4.	Cenário pandêmico estadual .....	14
2.5.	Cenário econômico.....	21
2.6.	As medidas de isolamento social.....	32
2.7.	Consulta Pública .....	34
3.	PREMISSAS E RACIONAL DO PLANO .....	36
3.1.	Premissas .....	36
3.2.	Racional do Plano .....	38
4.	JUSTIFICATIVA – por que lançar o plano?.....	38
5.	ESTRUTURA DE GOVERNANÇA .....	42
6.	METODOLOGIA.....	44
6.1.	Sistema de Protocolos – como funciona?.....	44
6.2.	Setorização - o que funciona? .....	48
6.2.1.	CNAEs e agrupamentos de empresas.....	48
6.2.2.	Serviços essenciais.....	49
6.2.3.	Setores de maior risco .....	50
6.2.4.	Ondas .....	53
6.2.5.	Setores excluídos .....	58
6.3.	Monitoramento - quando funciona?.....	59
6.3.1.	Indicadores .....	61
6.3.2.	Elementos balizadores.....	69
6.3.3.	Ciclo PDCA.....	70
6.4.	Regionalização - onde funciona? .....	71
6.4.1.	Características gerais regionais .....	71
6.4.2.	Macro e microrregiões .....	73
6.4.3.	Fluxo de decisão .....	77
6.4.4.	Municípios de pequeno porte .....	79
6.5.	Operacionalização – fluxos de processos .....	86
6.5.1.	Adesão .....	88
6.5.2.	Abertura de ondas .....	90
6.5.3.	Monitoramento .....	92

7.	ALTERNATIVA METODOLÓGICA – INTERMITÊNCIA.....	94
8.	CONCLUSÃO.....	97
9.	REFERÊNCIAS BIBLIOGRÁFICAS.....	99
10.	CONTROLE DE VERSÕES.....	101
11.	ANEXOS.....	102
	ANEXO I – Relatório de Consulta Pública .....	102
	ANEXO II – Protocolo .....	102
	ANEXO III – Setores.....	102
	ANEXO IV – Fluxo de internações por Insuficiência Respiratória Aguda .....	102
	ANEXO V – Apresentação / Resumo do Plano.....	102
	Anexo VI – Lista de municípios, macrorregiões, microrregiões e agrupamentos .....	102

## Índice de Tabelas

Tabela 1 - Medidas de flexibilização adotadas mundialmente .....	33
Tabela 2 - Atividades previamente alocadas na “onda roxa” .....	50
Tabela 3: Atividades previamente segmentadas.....	54
Tabela 4 – Indicadores, pesos e grau de risco por macrorregião .....	63
Tabela 5 - Divisão por Microrregião e Agrupamentos.....	75
Tabela 6 – Dados por porte de municípios .....	80
Tabela 7 – Controle de versões .....	103

## ÍNDICE DE GRÁFICOS

Gráfico 1 - Tendência em países selecionados em escala logarítmica .....	12
Gráfico 2: Total de casos confirmados de COVID-19 em estados brasileiros do sudeste .....	14
Gráfico 3: Curvas de tendência de novos casos em Minas Gerais .....	17
Gráfico 4: Curvas de tendência de novos casos em Minas Gerais .....	18
Gráfico 5: Comparativo da necessidade de leitos hospitalares estimadas em 24/06/20 .....	19
Gráfico 6: Número de casos confirmados diários.....	19
Gráfico 7: Número de óbitos por dia do óbito e dia da confirmação.....	20
Gráfico 8: Índice de adesão às medidas de isolamento social em Minas Gerais e no Brasil....	32
Gráfico 9: Evolução do número de leitos (UTI e Enfermaria).....	54
Gráfico 10: Perfil de usuários de Transporte Público Intramunicipal – 40.000 hab até 50.000 hab .....	83

## ÍNDICE DE FIGURAS

Figura 1 – Faturamento médio dos pequenos negócios em 20 setores .....	24
Figura 2 – Faturamento médio dos pequenos negócios .....	25
Figura 3 - Estrutura de Governança do Plano.....	43
Figura 4: Novas ondas de atividades .....	57
Figura 5: Mapa de Minas Gerais com exemplos das cores por ondas .....	58
Figura 6: Novos indicadores .....	62
Figura 7: Ciclo PDCA.....	71
Figura 8: Macrorregiões de Saúde de Minas Gerais.....	73
Figura 9: Mapa por Microrregião e Agrupamentos.....	77
Figura 10: Cronograma de Tomada de Decisão.....	78
Figura 11: Realidade do cotidiano de pequenos municípios.....	82
Figura 12 - Ciclo de Vida do Plano Minas Consciente.....	87
Figura 13: Fluxo de Adesão ao Plano Minas Consciente .....	88
Figura 14: Fluxo de Abertura de ondas.....	91
Figura 15: Fluxo de Monitoramento.....	93



## 1. SUMÁRIO EXECUTIVO

O presente documento visa apresentar as bases do Plano “*Minas Consciente – Retomando a economia do jeito certo*”, que orienta a retomada segura das atividades econômicas nos municípios do estado.

O Plano, criado pelo Governo de Minas Gerais por meio das Secretarias de Estado de Saúde (SES/MG) e de Desenvolvimento Econômico (SEDE/MG), e aprovado em reunião do Comitê Gestor do Plano de Prevenção e Contingenciamento em Saúde da COVID-19 - Comitê Extraordinário COVID-19, aborda a retomada das atividades econômicas, tendo em vista a necessidade de levar a sociedade, gradualmente, à normalidade, através de ações que busquem a segurança da população.

O Minas Consciente foi baseado nas informações fornecidas pelas Secretarias de Estado e por diversas instituições e entidades de classe, com objetivo de auxiliar os 853 municípios do estado a agirem de maneira correta e responsável, mantendo os bons resultados apresentados por Minas Gerais na contenção da pandemia do novo Coronavírus, até o momento desta publicação.

Neste sentido, o Plano agrega questões econômicas e, principalmente, questões relativas à saúde pública, para orientar uma tomada de decisão responsável e segura. Não se trata de um Plano de flexibilização, mas de coordenação e controle do isolamento e distanciamento necessários.

O Minas Consciente, respeitando o federalismo e as competências dos municípios, propõe uma estratégia baseada em três pilares que se aplicam regionalmente ao estado:

- i) retomada da atividade econômica em ondas, de forma gradual e segura;
- ii) tomada de decisão a partir de indicadores que avaliem a capacidade assistencial e a incidência da doença; e
- iii) definição de critérios de funcionamento e protocolos sanitários para o poder público, empresas, trabalhadores e cidadãos de forma a garantir o distanciamento social e os cuidados necessários para evitar a transmissão da doença.

Esta versão do Plano (resumo gráfico no ANEXO V) foi atualizada e aprovada pelo Comitê Extraordinário CODIV-19 após processo de Consulta Pública, garantindo a

transparência do processo e a plena participação da sociedade, contendo as seguintes principais alterações:

- Adoção de protocolo único;
- Diminuição de quatro para três ondas de atividades;
- Maior regionalização, com tomada de decisão municipal, divulgação de dados microrregionais e diferenciação de municípios de pequeno porte;
- Reorganização dos indicadores para tomada de decisão.

## **2. INTRODUÇÃO**

### **2.1. Contextualização sanitária**

Em dezembro de 2019 foram identificados 425 casos de uma nova doença respiratória a partir de um mecanismo de vigilância de pneumonias de etiologia desconhecida, na província de Hubei, em Wuhan, uma grande cidade de cerca de 11 milhões de habitantes no sul da China. De acordo com Marc Lipsitch *et al.* (2020), uma pneumonia de etiologia desconhecida pode ser identificada a partir dos seguintes critérios: febre ( $\geq 38^{\circ}\text{C}$ ), evidência radiográfica de pneumonia, contagem baixa ou normal de glóbulos brancos e nenhuma melhora sintomática após tratamento antimicrobiano por 3 a 5 dias, seguindo as diretrizes clínicas padrão.

A partir daí, foi construído o protocolo de vigilância dessa nova doença respiratória, sendo os critérios atualizados ao longo dos últimos meses. Inicialmente os critérios de suspeição incluíam histórico de viagem para regiões com transmissão comunitária. A transmissão comunitária é definida quando não há vínculo epidemiológico entre os casos, em outras palavras, ocorre quando o vírus espalha rapidamente de pessoa para pessoa, mesmo fora dos estabelecimentos de saúde, sendo a fonte de infecção para sua propagação desconhecida. O Ministério da Saúde declarou transmissão comunitária em todo o território nacional, em 20 de março de 2020, por meio da Portaria nº 454/2020. A publicação desta normativa estabeleceu o isolamento domiciliar da pessoa com sintomas respiratórios e das pessoas que residam no mesmo endereço, ainda que assintomáticas, devendo permanecer em isolamento pelo período máximo de 14 (quatorze) dias.

Conforme Marc Lipsitch *et al.* (2020), é fundamental, em face de uma epidemia (ou uma pandemia, que pode ser caracterizada como uma epidemia de

dimensões globais) compreender, quanto à doença considerada epidêmica, alguns fatores críticos: o espectro de seus sintomas, sua transmissibilidade, potencial letalidade e os fatores de risco da doença, que tornam alguns indivíduos mais vulneráveis (es grupos de risco).

De maneira geral, sabe-se que a COVID-19 é causada pelo agente Sars-Cov-2, de uma família de vírus já conhecida, denominada Coronavírus, entre os quais se destaca também o Sars-Cov-1, responsável por uma epidemia de menor escala na China em 2002. De acordo com a Organização Mundial de Saúde (OMS), a doença causa sintomas relacionados ao aparelho respiratório, incluindo, de forma geral, tosse, dificuldade respiratória, febre e fadiga, podendo evoluir em alguns casos para pneumonia e insuficiência respiratória, que pode culminar com óbito.

Quanto à transmissibilidade, ela ocorre pelas vias aéreas, podendo ocorrer por meio de saliva, catarro, espirro, tosse, bem como contato corporal com indivíduo contaminado, ou com algum objeto contaminado, seguido de contato com a boca, nariz e olhos. O vírus é considerado de alta transmissibilidade, ainda sendo desconhecida vacina capaz de imunizar os indivíduos. De acordo com Qu Lin *et al.* (2020), as primeiras transmissões do vírus de humano para humano ocorreram ainda em dezembro de 2019, sendo essencial, segundo os autores, que medidas para prevenir ou reduzir a transmissão sejam tomadas nos países ao redor do mundo.

Quanto aos fatores de risco relacionados à doença, que tornam certos indivíduos mais propensos à agudização, foram identificados, até então: diabetes, doenças cardiovasculares, doenças respiratórias (como asma e DPOC) e idade acima de 60 anos. Isso significa que pessoas com essas características são potencialmente mais propensas a apresentar sintomatologia grave, demandando atenção hospitalar, além de estarem sujeitas a maior taxa de letalidade.

## **2.2. Cenário pandêmico mundial**

Quanto à trajetória da epidemia de COVID-19 no mundo, até o início de janeiro, havia casos confirmados apenas na China. Posteriormente, a infecção se alastrou para outros países do continente asiático, entre os quais se destacaram, em um primeiro momento, Coreia do Sul e Irã. Quanto à trajetória na Coreia do Sul, Flaxman, Mishra e Gandy *et al.* (2020) afirmam que medidas de controle como

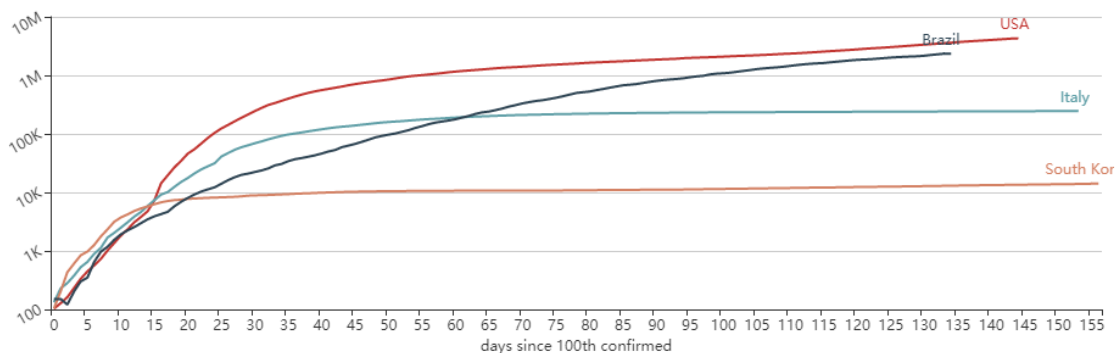
distanciamento social, testes intensivos e rastreamento de contatos reduziram com sucesso a incidência de casos.

Ainda em janeiro, foram identificados os primeiros casos na Europa. A região italiana da Lombardia se destacou como um epicentro de casos e, posteriormente, de óbitos. Outros países como Espanha, Inglaterra e Alemanha, também apresentaram um crescimento espantosamente acelerado de casos confirmados.

No dia 30 de janeiro de 2020, diante da realidade de disseminação mundial do novo Coronavírus, que naquele momento já havia sido notificado em 18 países, além da China, a Organização Mundial de Saúde (OMS) declarou o evento como Emergência em Saúde Pública de Importância Internacional (ESPII). Já no dia 11 de março de 2020, a OMS declarou pandemia de Covid-19 devido à disseminação geográfica rápida que a doença apresentou. Neste sentido, a OMS recomendou aos países o desenvolvimento de ações coordenadas de enfrentamento da Emergência em Saúde Pública, de maneira pronta e eficaz a fim de mitigar os efeitos da pandemia.

Inicialmente, a Itália manteve-se como o epicentro da pandemia. Contudo, no dia 27 de março de 2020, o jornal americano *The New York Times* informou que os Estados Unidos se tornaram o país com maior número de casos confirmados de COVID-19, ultrapassando a Itália e a Espanha. O sucesso da contenção da pandemia está relacionado com as medidas de controle adotadas. De acordo com Flaxman, Mi shra e Gandy *et al.* (2020), os países europeus implementaram diferentes combinações de medidas de controle, sendo importante levar em consideração também que o nível de adesão da população em geral às recomendações do governo sobre o distanciamento social é variável entre os países.

**Gráfico 1 - Tendência em países selecionados em escala logarítmica**



Fonte: <https://coronaboard.com/global/> (30/06/2020)

Ressalta-se que se trata de uma pandemia de características não totalmente conhecidas pela comunidade internacional, que ainda gera desafios mesmo aos países que já passaram pelos piores momentos de enfrentamento.

### **2.3. Cenário pandêmico nacional**

Diante do cenário mundial, o governo brasileiro, no dia 03 de fevereiro de 2020, declarou Emergência em Saúde Pública de Importância Nacional (ESPIN), em decorrência da infecção humana pelo novo Coronavírus (SARS-CoV-2), por meio da Portaria GM/MS nº 188. O primeiro caso do novo Coronavírus no Brasil foi confirmado pelo Ministério da Saúde (MS) no dia 26 de fevereiro, no município de São Paulo/SP.

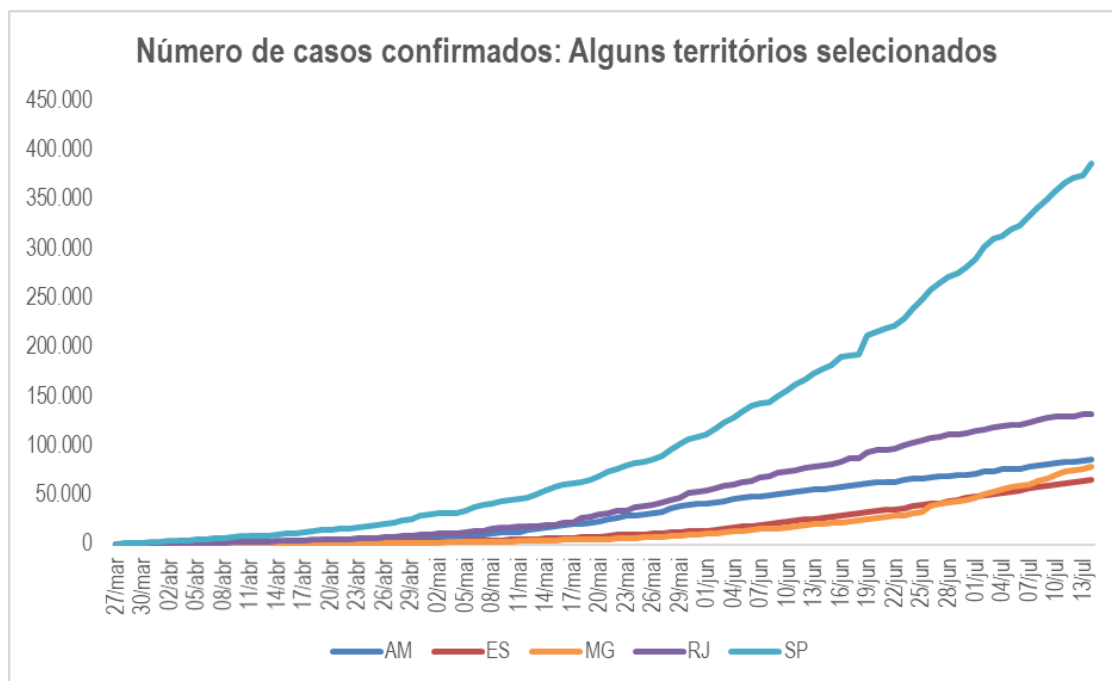
O crescimento exponencial do número de casos confirmados de COVID-19 fez com que o MS avaliasse a situação como risco nacional muito alto, principalmente considerando a projeção da tendência de casos em relação à disponibilidade de leitos clínicos e de terapia intensiva (UTI) nos hospitais brasileiros.

Paralelo a isso, diversos estados brasileiros, principalmente São Paulo, primeiro a apresentar transmissão comunitária da doença, passaram a implementar medidas de Distanciamento Social Ampliado (DSA), tomando como base as recomendações do Governo Federal. Essas medidas são essenciais para reduzir a circulação do vírus no país e garantir uma disseminação controlada do vírus (“achamento da curva de novos casos”) de forma que o sistema de saúde se adeque às novas demandas por internação.

O achatamento da curva (que significa distribuir os novos casos em um período maior) visa evitar a sobrecarga do sistema de saúde com as demandas por internações em leitos clínicos e de terapia intensiva. Ademais, com o achatamento, se ganha tempo até que todo o suprimento de equipamentos (leitos, EPI, respiradores e testes laboratoriais) e equipes de saúde (médicos, enfermeiros, demais profissionais de saúde e outros) estejam disponíveis em quantitativo suficiente, de forma a promover, com segurança, a transição para a estratégia de distanciamento social seletivo.

Contudo, mesmo com todas as medidas adotadas, a doença se espalhou pelos estados brasileiros, conforme recorte feito no gráfico abaixo.

**Gráfico 2: Total de casos confirmados de COVID-19 em estados brasileiros do sudeste**



Fonte: Elaboração própria SES

#### **2.4. Cenário pandêmico estadual**

Em Minas Gerais, o primeiro caso foi confirmado no dia 04 de março, no município de Divinópolis/MG. Em decorrência desta confirmação e da evolução nacional, no dia 12 de março de 2020, o Estado de Minas Gerais declarou Situação de Emergência em Saúde Pública, em decorrência da infecção humana pelo novo Coronavírus, por meio do Decreto com Numeração Especial 113. O referido Decreto também instalou o Centro de Operações de Emergência em Saúde (COES-MINAS-COVID-19) para monitoramento da emergência em saúde pública declarada, o qual é regulamentado pela Deliberação do Comitê Extraordinário COVID-19 nº 26, de 02/04/2020.

A partir disso, em 15 de março de 2020, seguindo as orientações propostas pela OMS e pelo Ministério da Saúde, foi publicado Decreto Estadual nº 47.886/2020, o qual dispõe sobre medidas de prevenção ao contágio e de enfrentamento e contingenciamento, no âmbito do Poder Executivo, da pandemia causada pelo novo Coronavírus. Dentre as medidas, foi instituído o Comitê Gestor do Plano de Prevenção e Contingenciamento em Saúde da COVID-19 - Comitê Extraordinário COVID-19, com competência para acompanhar a evolução do quadro epidemiológico, além de adotar

e fixar medidas de saúde pública necessárias para a prevenção e controle do contágio e o tratamento das pessoas afetadas.

Consoante o art. 2º do Decreto Estadual nº 47.886/2020, o Comitê Extraordinário COVID-19 teria a competência de adotar e fixar medidas de saúde pública necessárias para a prevenção e controle do contágio e o tratamento das pessoas afetadas. Nesta toada, o Comitê passou a expedir Deliberações, com o objetivo de regulamentar medidas emergenciais, com vistas ao enfrentamento e ao contingenciamento do novo Coronavírus, conforme evolução da situação pandêmica<sup>1</sup>.

No dia 15 de março, ocorreu a primeira medida suspensória em Minas Gerais, a qual interrompeu as aulas nos estabelecimentos de ensino da rede pública estadual (Deliberação do Comitê Extraordinário COVID-19 nº 1, de 15 de março de 2020), e em 16 de março, foi publicada a Deliberação do Comitê Extraordinário COVID-19 nº 2, que dispôs acerca da adoção do regime especial de teletrabalho como medida temporária de prevenção ao contágio no âmbito do Poder Executivo. Inicialmente, conforme consta na Deliberação nº 4, este regime especial foi adotado apenas para os servidores que faziam parte do grupo de risco, qual seja, aqueles que possuíssem idade igual ou superior a sessenta anos, aqueles que fossem portadores de doença crônica e as gestantes e lactantes. Contudo, em 19 de março, foi expedida a Deliberação nº 9, que permitiu o teletrabalho para todos os servidores que se encontrassem em área na qual tenha sido constatado contágio comunitário.

Em 20 de março de 2020, foi publicado o Decreto Estadual nº 47.891/2020, que decretou o estado de calamidade pública no âmbito de todo o território do Estado. Neste sentido, em 22 de março de 2020, o Comitê Extraordinário COVID-19 expediu a Deliberação nº 17, que dispõe sobre as medidas emergenciais de restrição e acessibilidade a determinados serviços e bens públicos e privados cotidianos, determinado, desta forma, os serviços essenciais no âmbito do Estado de Minas Gerais.

No que tange aos serviços de transportes de passageiros, primeiramente o Comitê Extraordinário COVID-19 expediu a Deliberação nº 11, de 20/03/2020 que proibiu o transporte interestadual coletivo de passageiros por todo o estado de Minas Gerais, posteriormente alterada pelas Deliberações nº 22 e 31 que vedou tal proibição nas hipóteses de transporte de trabalhadores para as atividades agrossilvipastoris e

---

<sup>1</sup> Todas as deliberações do Comitê Extraordinários podem ser encontradas publicamente em <https://www.saude.mg.gov.br/coronavirus/legislacoes>

agroindustriais. Já o transporte coletivo intermunicipal e intramunicipal de passageiros foi regulamentado pela retrocitada Deliberação nº 17 do Comitê Extraordinário COVID-19 que dispôs que a lotação do serviço de transporte coletivo intermunicipal de passageiros não excederá à metade da capacidade de passageiros sentados e limitou a lotação do serviço de transporte coletivo intramunicipal de passageiros, urbano e rural, à capacidade de passageiros sentados, bem como definiu práticas sanitárias a serem observadas pelas empresas responsáveis.

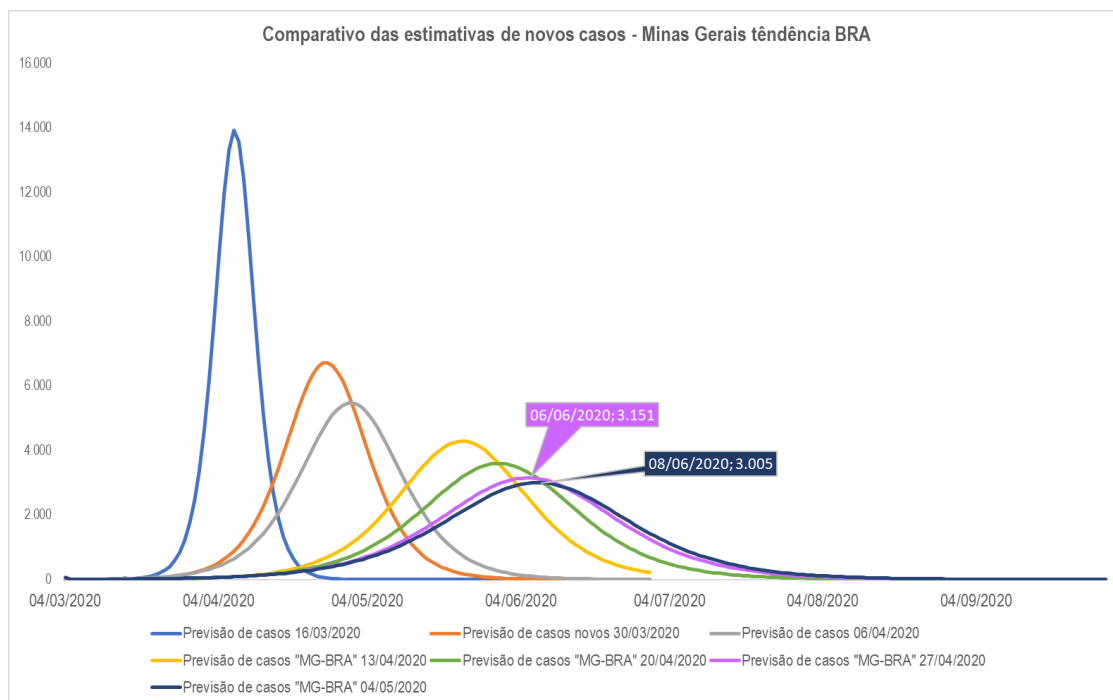
Também é importante mencionar a Deliberação do Comitê Extraordinário COVID-19 nº 19, de 22 de março de 2020, que suspendeu, no âmbito do Sistema Estadual de Saúde, as cirurgias e os procedimentos cirúrgicos eletivos em hospital, clínica e local em que seja prestado serviço público de saúde, enquanto perdurar o estado de Calamidade. Diversas outras deliberações se sucederam, regulando a sociedade conforme necessidade, nesta pandemia.

Ainda, tendo em vista o acompanhamento e a proposição de medidas de natureza fiscal, econômica e financeira em razão dos efeitos da pandemia do COVID-19, foi instituído, por meio do Decreto Estadual nº 47.896, de 25/03/2020, o Comitê Gestor das Ações de Recuperação Fiscal, Econômica e Financeira do Estado de Minas Gerais – Comitê Extraordinário FIN COVID-19. Em complemento, foi publicado o Decreto Estadual nº 47.904/2020, de 31/03/2020, que institui o Plano de Contingenciamento de Gastos com o objetivo de direcionar ações gerais para mitigar os impactos financeiros causados.

**PROJEÇÕES.** É fundamental, para proporcionar a retomada econômica da forma adequada e responsável, compreender o cenário de enfrentamento da COVID-19 no qual Minas Gerais se encontra. O Estado de Minas Gerais se posiciona entre os melhores estados do Brasil no enfrentamento da pandemia. Como pode ser visto no Gráfico 2, as medidas realizadas possibilitaram um efetivo achatamento da curva e postergação do pico de novos casos. Da esquerda para a direita temos as curvas de tendência (projeções) realizadas inicialmente, a partir de março de 2020.



**Gráfico 3: Curvas de tendência de novos casos em Minas Gerais**



Fonte: Elaboração própria SES-MG

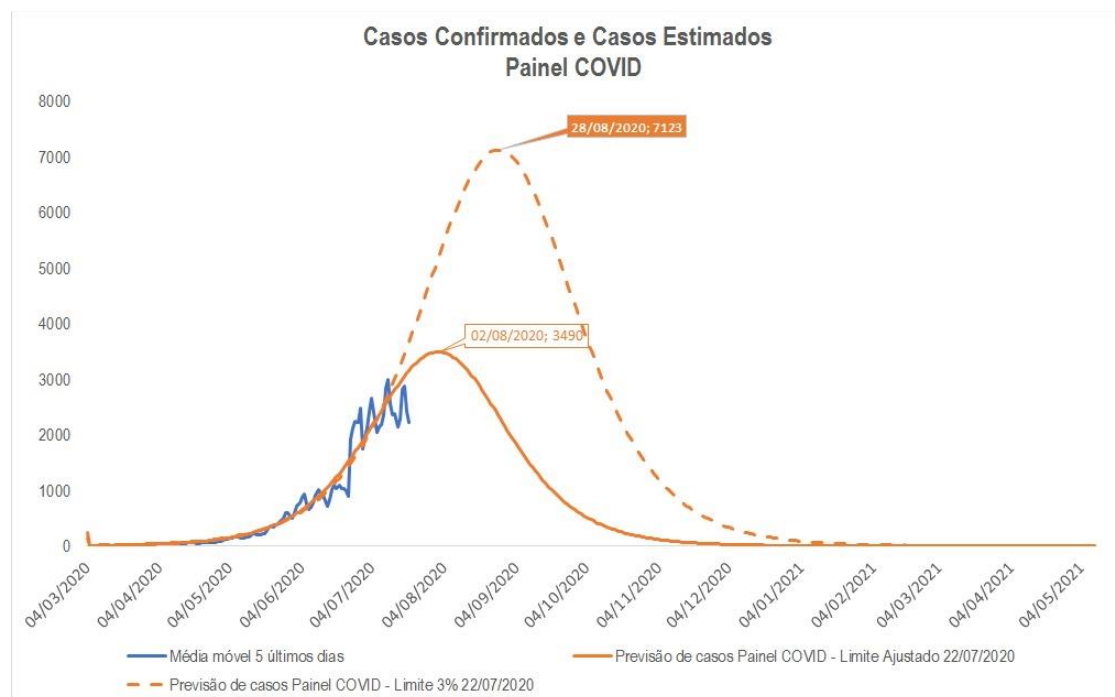
A primeira estimativa chegou a indicar um pico de 13.935 casos em Minas Gerais no dia 07 de abril, ao passo que a mais recente estabelece um ápice estimado em 02 de agosto, com 3.490 casos (gráficos a seguir). É importante ressaltar, ainda, que nas projeções iniciais utilizou-se como pressuposto que 0,7% da população seria contaminada e confirmada. Esse pressuposto foi adotado a partir da experiência observada em alguns países como Espanha e Itália, contudo, o Brasil tornou-se o segundo país com o maior número de casos, além da evolução da doença nos EUA.

Ponderando pela população, tem-se: a) EUA: 1,04% da população contaminada; b) Brasil: 0,91% da população; c) Espanha: 0,54%; d) Itália: 0,4% e e) China: < 0,1% da população contaminada. No Brasil, 0,91% da população foi confirmada, contudo, em um recorte em alguns estados (Minas Gerais, São Paulo, Rio de Janeiro, Espírito Santo e Amazonas), observa-se o seguinte comportamento dos casos confirmados: a) Minas Gerais: 0,39% da população contaminada; b) São Paulo 0,84% da população; c) Espírito Santo 1,62% e d) Rio de Janeiro: 0,77% e e) Amazonas: 2,07% da população contaminada.

Diante o exposto, tornou-se necessário criar cenários para as projeções. A seguir são apresentadas as projeções considerando os tetos 1,3% e 3% de população contaminada para COVID. O primeiro percentual foi estipulado considerando a

tendência observada de casos em Minas Gerais (utilizando-se o Painel COVID), portanto, é o mais aderente à realidade no momento. O segundo considera a experiência do Amazonas que é o único estado brasileiro (até então) que apresenta tendência de estabilização.

**Gráfico 4: Curvas de tendência de novos casos em Minas Gerais**

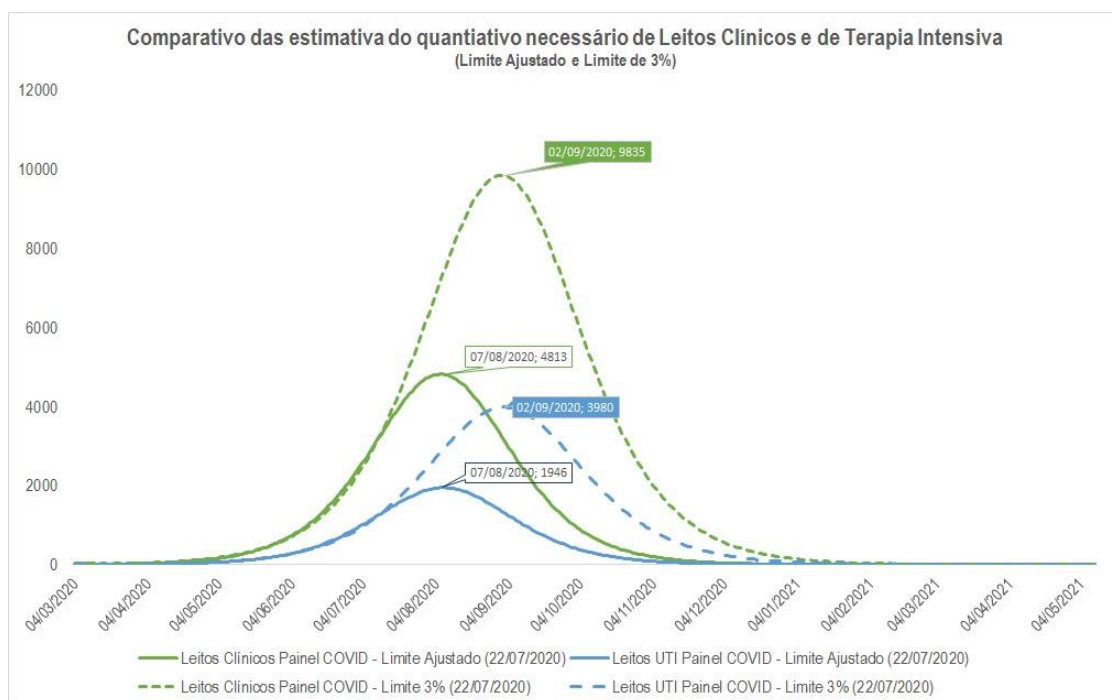


Fonte: Elaboração própria SES-MG

Conforme pode ser visto acima, a média móvel de casos confirmados apresenta uma tendência de aderência ao percentual de 1,3% até o momento, embora se tratem de dados dinâmicos, que dependem diretamente do comportamento da população.

Em termos de leitos necessários, este achatamento observado nas curvas de tendência possibilitou a diminuição de um quantitativo adicional de 5.413 leitos de UTI esperados na primeira projeção para 1.155, conforme estimativa mais recente. Também houve postergação do possível colapso do sistema de saúde, proporcionando mais tempo para a abertura efetiva de leitos adicionais.

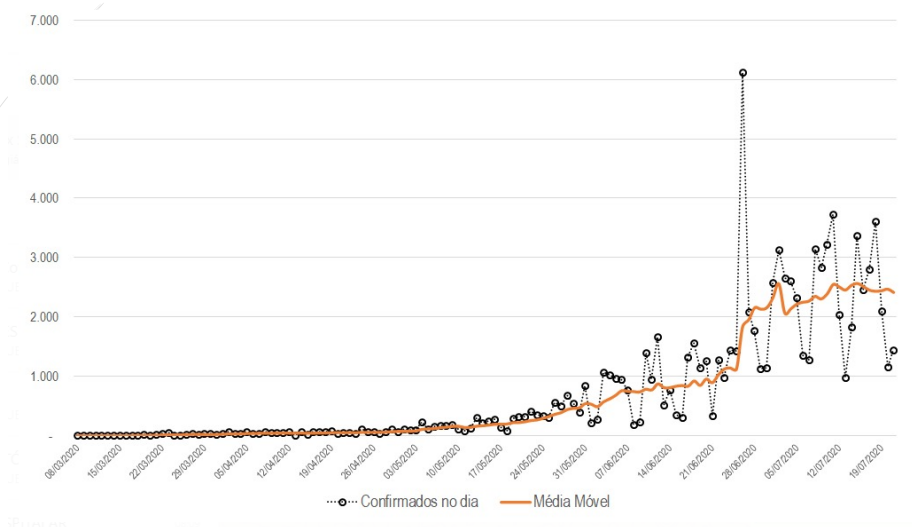
**Gráfico 5: Comparativo da necessidade de leitos hospitalares estimadas em 24/06/20**



Fonte: Elaboração própria SES-MG

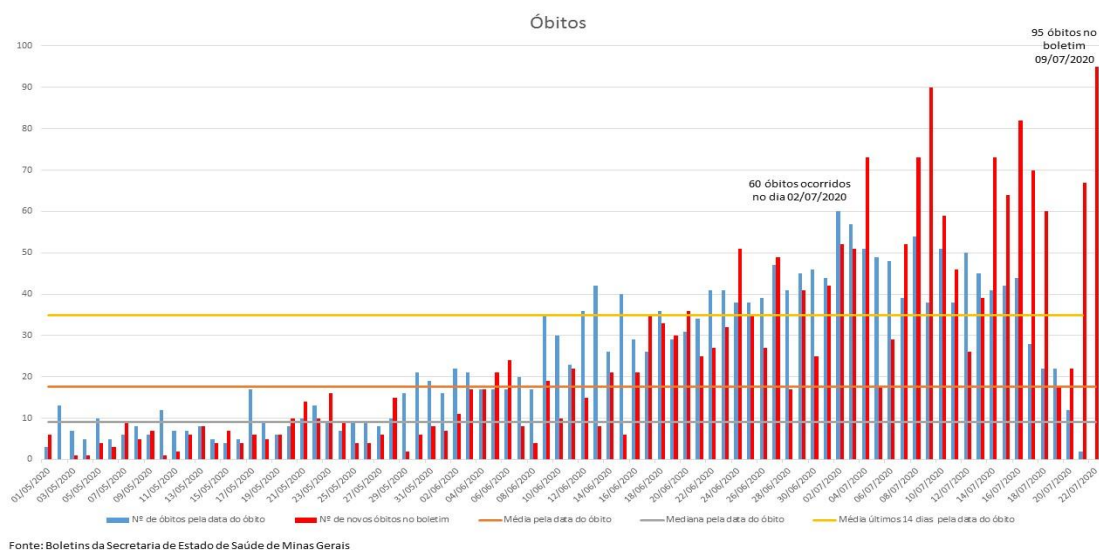
Importante ressaltar que neste momento o Estado de Minas Gerais alcança um patamar diferenciado, se aproximando do pico, ou se aproximando de um platô, o que poderia sugerir uma diminuição da ascensão do contágio, requerendo do poder público uma nova estratégia de abordagem, tal como positivado nesta revisão do Plano. Conforme gráficos a seguir, aponta-se que o número de casos confirmados diários e de óbitos por dia do falecimento se aproximam de uma estabilização.

**Gráfico 6: Número de casos confirmados diários**



Fonte: Elaboração própria SES

**Gráfico 7: Número de óbitos por dia do óbito e dia da confirmação**



Fonte: Elaboração própria SES-MG

**EIXO LABORATORIAL.** Com relação ao incremento da capacidade de diagnóstico laboratorial, foi reorganizada a Rede Estadual de Laboratórios Públicos (RELSP), através da inserção de laboratórios de diagnóstico e/ou pesquisa, atuando em conformidade técnica sob supervisão do Laboratório Central de Saúde Pública (LACEN-MG). Até o momento, foram inseridos na RELSP:

- Fundação Hemominas;
- Instituto René Rachou – Fiocruz Minas;
- UFVJM – Universidade Federal dos Vales do Jequitinhonha e Mucuri;
- UFV – Universidade Federal de Viçosa (Campus Rio Paranaíba);
- UFV – Universidade Federal de Viçosa;
- UFMG – Universidade Federal de Minas Gerais (Campus Pampulha);
- UFMG – Universidade Federal de Minas Gerais (Faculdade de Medicina);
- Laboratório da Secretaria Municipal de Saúde de Sete Lagoas;
- LFDA – Laboratório Federal de Defesa Agropecuária;
- UFJF – Universidade Federal de Juiz de Fora.

Além de ampliar a capacidade de realização do diagnóstico molecular, junto ao Instituto Octávio Magalhães (IOM/LACEN), essa estratégia possibilitou a regionalização do diagnóstico no Estado.

Outra estratégia que proporcionará o incremento da testagem molecular é o compartilhamento dos equipamentos da rede nacional de carga viral do HIV e hepatites virais para a rotina do SARS CoV2, cujos insumos necessários serão subsidiados pelo Ministério da Saúde. Os testes sorológicos para detecção de anticorpos IgM/IgG contra o vírus SARS-CoV-2 podem ser utilizados como ferramenta auxiliar no diagnóstico de COVID-19. O Ministério da Saúde realizou a compra de testes rápidos e está disponibilizando, em etapas. Entretanto, a recomendação de uso destes testes está restrita a grupos prioritários que apresentam sintomas compatíveis (população idosa, profissionais de saúde, profissionais de segurança pública e seus contatos domiciliares). O quantitativo enviado ainda não é suficiente para testagem ampla da população, medida que pode ajudar na identificação de indivíduos com potencial de transmissão garantindo seu isolamento precoce. Para isso, a SES autorizou a venda dos testes rápidos em farmácias e drogarias para que possa ser realizada a testagem na população em geral, seguindo recomendações pré-estabelecidas. O teste rápido também é realizado em laboratórios particulares, e os resultados são disponibilizados para fins epidemiológicos<sup>2</sup>.

## **2.5. Cenário econômico**

A estratégia mais utilizada pelos governos de todo o mundo foi o chamado isolamento social, ou seja, a proibição ou restrição de atividades que propiciam o contato entre as pessoas e, principalmente, com potencial de aglomeração. Nesse sentido, apesar de necessária, houve um efeito de paralisação da atividade econômica. A grande maioria dos empreendimentos, excetuando-se aqueles considerados de primeira necessidade, teve seu funcionamento impactado diretamente, seja com grandes restrições no modo de atendimento ou até mesmo a proibição para operar.

Projeções<sup>3</sup> de diversas organizações apontam para um futuro turbulento em decorrência da pandemia. Todavia os impactos já estão sendo sentidos desde as

---

<sup>2</sup> As diretrizes para a realização da testagem em farmácias serão disponibilizadas no site <https://www.saude.mg.gov.br/coronavirus/profissionaisdesaude>.

<sup>3</sup><https://www.istoedinheiro.com.br/fmi-preve-recessao-global-em-2020-e-cita-grave-risco-de-cenario-ainda-pior/>

primeiras notícias<sup>4</sup> oriundas da China. A situação se agravou após as restrições impostas às atividades econômicas como forma de manter as pessoas em casa e evitar, assim, a proliferação da doença de um modo acelerado, em uma ação imediata para salvar o máximo de vidas possíveis. Os resultados causados pelas consequências da Covid-19 já estão evidenciados, sendo algum deles:

- Segundo a Organização para a Cooperação e Desenvolvimento Econômico (OCDE) para cada mês de quarentena, haverá uma perda de 2% no crescimento anual do PIB<sup>5</sup>;
- O relatório Focus<sup>6</sup> divulgado pelo Banco Central no dia 27 de julho de 2020, prevê uma contração de 5,77% na economia brasileira em 2020<sup>7</sup>;
- Estudos<sup>8</sup> da Organização das Nações Unidas (ONU) apontam que mais de 500 milhões de pessoas serão levadas para a pobreza e miséria;
- Nos Estados Unidos, que viviam seu menor nível de desemprego nos últimos 50 anos, apenas nos últimos 30 dias ocorreram mais de 22 milhões de demissões<sup>9</sup>;
- Desde o começo de 2020, o preço do dólar aumentou 31%<sup>10</sup>;
- O Ministério da Economia projeta um déficit primário de R\$ 828,6 bilhões para o setor público consolidado em 2020, valor equivalente a 12% do PIB (Produto Interno Bruto) previsto para o ano<sup>11</sup>.
- Em Minas Gerais, o déficit previsto pela Secretaria de Estado de Fazenda é cerca de R\$ 21 bilhões.

---

<sup>4</sup> <https://www.istoedinheiro.com.br/virus-mortal-na-china-e-uma-ameaca-para-o-mercado-financeiro/>

<sup>5</sup> <https://brasil.elpais.com/economia/2020-03-28/ocde-calcula-que-cada-mes-de-confinamento-tira-dois-pontos-do-pib.html>

<sup>6</sup> <https://economia.estadao.com.br/noticias/geral,mercado-financeiro-reduz-projecao-para-o-pib-de-2020-para-retracao-de-1-96,70003269009>

<sup>7</sup> <https://economia.uol.com.br/noticias/redacao/2020/07/27/boletim-focus-bc.htm>

<sup>8</sup> <https://economia.uol.com.br/noticias/bbc/2020/04/09/tsunami-da-miseria-coronavirus-pode-empurrar-meio-bilhao-para-pobreza.htm>

<sup>9</sup> <https://exame.com/economia/devido-a-coronavirus-eua-tem-22-milhoes-de-demissoes-em-quatro-semanas/>

<sup>10</sup> <https://economia.uol.com.br/financas-pessoais/noticias/redacao/2020/06/18/dolar-subiu-muito-no-ano-mas-ainda-da-para-investir-na-moeda-americana.htm>

<sup>11</sup> <https://www.poder360.com.br/coronavirus/ministerio-da-economia-preve-deficit-de-r-8286-bilhoes-no-setor-publico-em-2020/>

- Estudos realizados<sup>12</sup> pela Fundação João Pinheiro (FJP) projetam uma retração no PIB mineiro em torno de 4,00%.
- Segundo levantamento feito pelo IBGE<sup>13</sup>, em todo Brasil, cerca de 700 mil empresas encerraram suas atividades.

De acordo com o Boletim<sup>14</sup> de impactos e tendências da COVID-19 nos pequenos negócios – 15, de 17 de julho de 2020, realizado pelo Sebrae, a COVID-19 impactou negativamente no faturamento das empresas da seguinte forma:

- Comércio Varejista: 42%
- Moda: 56%
- Alimentos e Bebidas: 56%
- Construção Civil: 44%
- Beleza: 55%
- Logística e Transporte: 53%
- Oficinas e Peças Automotivas: 42%
- Saúde: 46%
- Educação: 58%
- Turismo: 76%
- Artesanato: 44%
- Indústrias de Base Tecnológica: 45%
- Pet Shop e Serviços Veterinários: 24%
- Economia Criativa: 70%

Os dados da pesquisa apontam que a recuperação do volume de faturamento ainda não foi conquistada pela maioria dos negócios. No segmento de moda, 88% dos empresários registraram queda no faturamento mensal, uma pequena variação de 2% da pesquisa anterior (abril). Apesar de apenas 5% dos entrevistados declararem que seu faturamento mensal aumentou no período, o segmento apresentou alta

<sup>12</sup> <https://www.em.com.br/app/noticia/economia/2020/04/07/int>

<sup>13</sup> <https://oglobo.globo.com/economia/mais-de-700-mil-empresas-que-fecharam-as-portas-nao-vaio-reabrir-apos-fim-da-pandemia-24535458>

<sup>14</sup> [https://bibliotecas.sebrae.com.br/chronus/ARQUIVOS\\_CHRONUS/bds/bds.nsf/fa792276f54de024f5a7f4ed8f8433d5/\\$File/19625.pdf](https://bibliotecas.sebrae.com.br/chronus/ARQUIVOS_CHRONUS/bds/bds.nsf/fa792276f54de024f5a7f4ed8f8433d5/$File/19625.pdf)

perceptível no faturamento semanal para o período e o contexto, na faixa de 11%, em comparação com a pesquisa realizada no final de abril. O gráfico demonstra uma retomada gradual das vendas, ainda em patamares significativamente inferiores ao pré-crise (-56%), embora levemente abaixo do total dos segmentos (-51%).

**Figura 1 – Faturamento médio dos pequenos negócios em 20 setores**

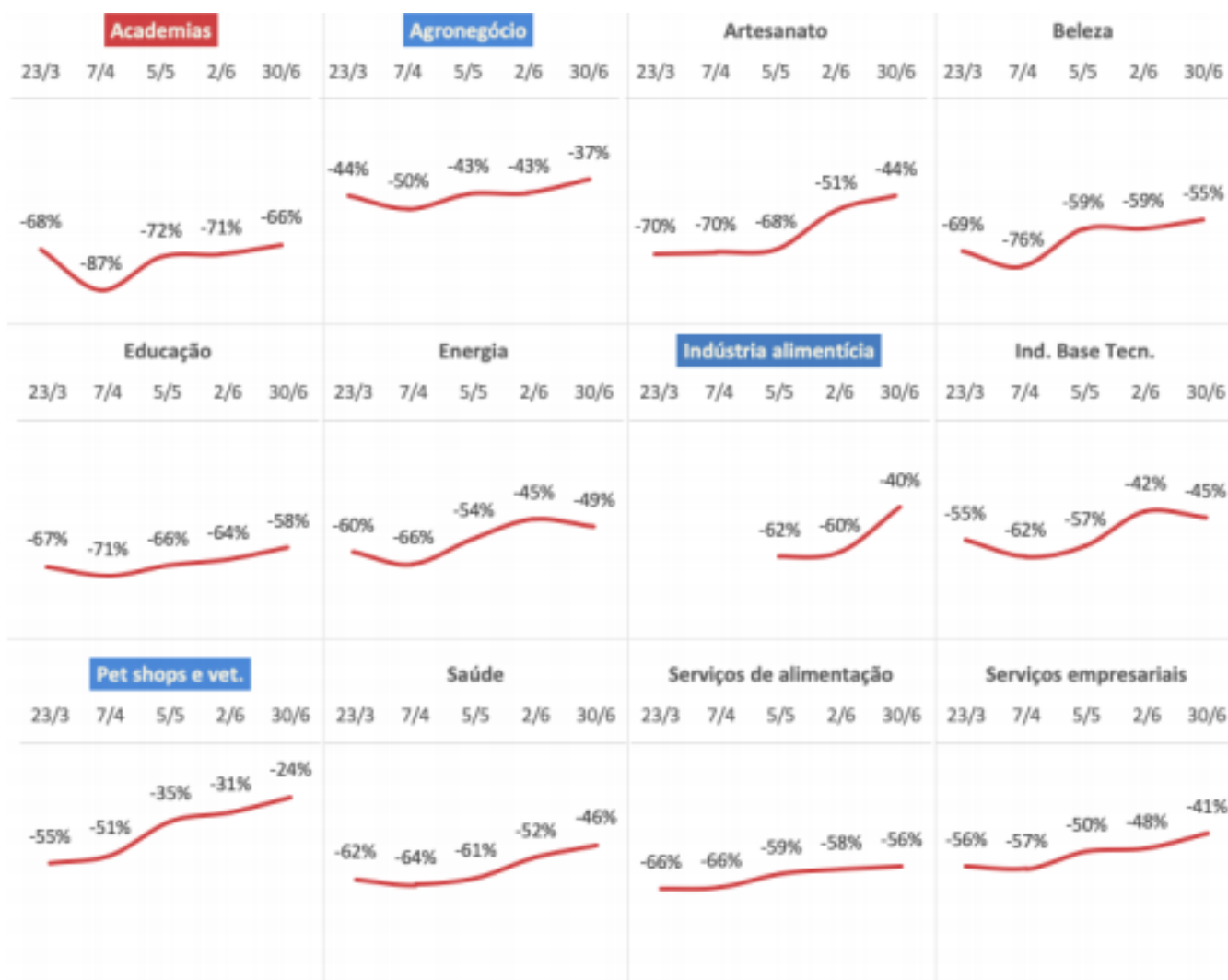




Figura 2 – Faturamento médio dos pequenos negócios



Fonte: Sebrae 2020

**CRISE ECONÔMICA.** A crise econômica demonstra seus impactos recentes. A Fundação João Pinheiro – FJP realizou projeções para o Produto Interno Bruto (PIB) de Minas Gerais para este ano. Com o estudo, foi possível prever três cenários possíveis para o comportamento de 57 atividades em meio aos reflexos da pandemia. A FJP prevê uma queda do Produto Interno Bruto (PIB) de 3,9% em um cenário-base, de 2,9% em um cenário otimista e de **4,9% em um cenário pessimista**.

Segundo o estudo, o setor de comércio pode amargar uma queda no Valor adicionado ao PIB de até 11,9% por conta da crise sanitária. O levantamento traz alguns cenários, e, no mais otimista, a produção de riquezas pelo setor amargaria queda de 7% – a base seria uma redução de 9,4%. Além do setor de comércio e serviço, que é o

mais atingido pela pandemia, as quedas são expressivas para a indústria de transformação (-7,2% no PIB) e a construção civil (-5,4%). Enquanto estabelecimentos ligados à alimentação, que tiveram mais condições de trabalhar com a modalidade delivery, a redução pode chegar a 4,2%.

**IMPACTO FISCAL.** A pesquisa da FJP também mostra que a queda no ICMS deverá ser de 5,76% em Minas Gerais no cenário base, de 4,31% no cenário otimista e de 7,21% no pessimista. As **perdas de arrecadação serão em torno de R\$ 7,1 bilhões.**

**EMPREGO E RENDA.** Já no emprego, o recuo poderá ser de 7,41% no cenário-base, 5,55% no otimista e 9,34% no pessimista. Na remuneração, nas mesmas bases de comparação, as retrações poderão ser de 4,12%, 3,09% e 5,19%, respectivamente, e no valor adicionado geral de 4,51%, 3,37% e 5,68%, respectivamente. Os dados do Cadastro Geral de Empregados e Desempregados – CAGED, em Minas Gerais, apresentaram, durante os 04 primeiros meses do ano, um saldo negativo de 107.282 de vagas de trabalho. No cenário otimista, serão mais 248 mil demissões, o que somadas à dispensa de 320 mil pessoas no primeiro trimestre pode resultar em 568 mil desocupados a mais no estado este ano na comparação com 2019. Já no cenário intermediário podem ser demitidos 745 mil trabalhadores. Enquanto no cenário pessimista **serão 957.056 postos de trabalho a menos neste ano.** Os números significam que o mercado de trabalho em Minas pode encolher entre 5,5% e 9,34% neste ano, conforme o estudo Cenários de Impactos Econômicos.

Estima-se que o contingente desocupado em Minas Gerais tenha chegado a 1,283 milhão de pessoas, elevação de 19,8% (212 mil pessoas) em comparação ao trimestre imediatamente anterior, e de 3,9% em relação ao mesmo trimestre de 2019.

No mês de abril todos os estados brasileiros registraram redução de vínculos formais de trabalho. São Paulo foi o mais afetado, respondendo por 30% do saldo negativo do país. Na sequência aparecem Minas Gerais (10,3%), Rio de Janeiro (9,7%), Rio Grande do Sul (8,7%) e Santa Catarina (8,5%). Já no âmbito nacional, em maio, foram cortados 331.901 postos de trabalhos com carteira assinada segundo dados dos CAGED divulgados em 29/06/2020 pelo Ministério da Economia. Foi o pior desempenho para o mês de maio desde o início da série histórica, porém se comparado com o mês de abril (- 902.841), ocorreu uma melhora. Com o resultado de maio, 2020 já soma 1.144.875 de postos de trabalhos cortados no Brasil, **o pior desempenho da história.**

Foi o pior desempenho para o mês de maio desde o início da série histórica, porém se comparado com o mês de abril (- 902.841), ocorreu uma melhora. Com o resultado de maio, 2020 já soma 1.144.875 de postos de trabalhos cortados no Brasil, o pior desempenho da história. Apenas no setor de serviços foram fechadas 144 mil vagas, no de indústria geral foram -96.912, comércio foram -88.739, na construção - 18.758 e apenas na agropecuária houve um aumento de +15.993 vagas.

Depois de, em abril, Minas Gerais ter registrado saldo negativo de 88 mil postos de trabalho, em maio, o número foi de -33 mil, segundo os dados do Cadastro Geral de Empregados e Desempregados (Caged) do Ministério da Economia. Foi o terceiro mês consecutivo que Minas apresenta déficit na geração de emprego em função da pandemia. Apenas em maio, foram 111.101 contratações contra 146.989 demissões, resultando em saldo negativo de 33.695. Em março, quando os efeitos da crise do coronavírus começaram a ser sentidos no País, foram fechadas 18.984 vagas formais no Estado. Já em fevereiro e janeiro, os resultados haviam sido positivos em 26.394 e 3.931, respectivamente. Dessa forma, no acumulado de 2020 até o quinto mês, **o déficit de empregos em Minas chegou a 111.555 postos de trabalho**, a partir da admissão de 601.794 profissionais e o desligamento de outros 713.349. Na divisão por setores, o maior impacto sobre o resultado do mês de maio ocorreu no grupo de serviços, que registrou saldo negativo de 15.368 postos de trabalho. Já a indústria também teve grande influência sobre o resultado do mercado formal de empregos em Minas Gerais no mês passado e apurou o fechamento de 11.232 postos de trabalho. Em igual período do exercício anterior, foi registrado saldo positivo de 578 empregos no setor no Estado.

O grupo de comércio, reparação de veículos automotores e motocicletas, por sua vez, registrou déficit de 8.484 vagas. Além disso, o setor de construção registrou saldo negativo de 411 empregos formais no quinto mês deste ano, enquanto em igual período um ano antes tinha gerado 1.197 empregos no Estado. Por fim e na outra ponta, o grupo agricultura, pecuária, produção florestal, pesca e aquicultura apresentou resultado positivo com 1.800 vagas criadas. Mas, em maio de 2019, o superávit chegou a 15.066 postos de trabalho.

Constata-se, também, que **a taxa de informalidade no Brasil subiu de 34,5%** na última semana de maio para 35,6% na primeira semana de junho, atingindo 29,8 milhões de brasileiros. Os dados são da Pnad (Pesquisa Nacional por Amostra de

Domicílio) Covid-19 divulgada na última sexta-feira (26) pelo IBGE (Instituto Brasileiro de Geografia e Estatística).

Já em relação a renda média do trabalhador por conta própria no País, em maio, houve uma perda de 40% do valor recebido habitualmente, de acordo com pesquisa do Instituto de Pesquisa Econômica Aplicada (Ipea). Além disso, o estudo foi feito com base na Pnad Covid do IBGE, mostrou que **mais de 9,7 milhões de trabalhadores ficaram sem remuneração em maio**. De acordo com o estudo, os idosos foram aqueles que sofreram a maior perda de renda, e quanto maior a escolaridade menor foi a queda. Na média geral, a renda do trabalhador brasileiro em maio ficou em 82% do valor habitual.

Segundo o Ipea, os trabalhadores ligados a atividades não essenciais, que praticamente foram paralisadas em algumas cidades que adotaram medidas de isolamento mais restritas, foram os que mais sofreram uma redução na renda. Aparecem na lista dos mais afetados trabalhadores de atividades artísticas, esportivas e recreação (55% da renda habitual), transporte de passageiros (57%), hospedagem (63%) e serviços de alimentação (65%).

No mês de maio, cerca de 32% dos domicílios não apresentaram nenhuma renda no trabalho, e 5,2% dos domicílios brasileiros (cerca de 3,5 milhões) **sobreviveram apenas com a renda do auxílio emergencial** de R\$600 pago pelo governo federal, segundo o estudo.

Além disso, em pesquisa realizada pela Ipsos no Brasil aponta que 60% dos entrevistados relataram que **a pandemia fez crescer os custos em casa**, 12% disseram que os gastos diminuíram, e 25% não sentiram diferença alguma nas contas no fim do mês. Na percepção dos entrevistados, as compras de mercado – alimentação e produtos de limpeza – são as que mais alavancaram a alta nos custos durante a pandemia: 65% disseram ter tido gastos maiores nesses itens. Para 29%, esses custos permaneceram iguais, e, para apenas 6%, eles diminuíram.

Segundo a Secretaria de Trabalho do Ministério da Economia foram registrados 653,2 mil pedidos de seguro-desemprego em junho. O número é 28,4% maior que o verificado no mesmo mês do ano passado, quando houve 508,9 mil solicitações. Com os dados de junho, o número total de pedidos do benefício subiu para 2,59 milhões desde a segunda quinzena de março, quando a economia brasileira começou a sentir os efeitos do coronavírus. De acordo com o ministério, os três

estados com maior número de requerimentos de seguro-desemprego, no mês de junho, foram: São Paulo (199.066); Minas Gerais (70.333); Rio de Janeiro (52.163). Em relação aos setores econômicos, os pedidos de junho estão distribuídos entre serviços (41,7%); comércio (25,4%); indústria (18,7%); construção (10,1%); agropecuária (4,1%).

**IMPACTO NOS PEQUENOS NEGÓCIOS.** O Sebrae em parceria com a FGV Projetos realizou uma pesquisa online entre 29/05 a 02/06/2020 com o intuito de projetar o impacto da atual pandemia nos Pequenos Negócios. A pesquisa foi feita por meio de formulário online e a amostra foi de 7.703 respondentes de todos os 26 Estados e DF, composta por 56,7% MEI, 38,1% ME, 5,2% EPP.

No caso do Estado de Minas Gerais a amostra foi de 481 respondentes, onde 8,9% não tiveram sua forma de funcionar alterado durante a crise, 46,9% mudaram a forma de funcionamento, 42,1% interromperam o funcionamento temporariamente enquanto 2,1% tiveram que decidir por fechar a empresa de vez. Tais dados demonstram claramente como a economia no Estado está estagnada e que a atual crise irá trazer resultados negativos que tomaram tempo para serem superados.

Na pesquisa foi perguntando o que poderia ter ajudado a empresa a não fechar em Minas Gerais, 32% dos respondentes afirmaram que seria o apoio financeiro do governo enquanto 31,5% afirmaram que nada poderia ter ajudado a reverter a situação. Levando em consideração aqueles que responderam que fecharam seu negócio, 54,4% afirmou que irá procurar outro emprego, enquanto 18,2% afirmou que irá criar um negócio informal.

Mesmo entre as empresas que não fecharam, **85,5% afirmou que seu faturamento mensal diminuiu 58% em média**, mostrando um agravamento na situação atual das pequenas empresas do Estado. Em média, foram demitidos 2 funcionários de carteira assinada (CLT) nas empresas mineiras, sendo que 30,8% houve suspensão de contrato de trabalho e 20,6% uma redução da jornada de trabalho com redução de salários.

Já a pesquisa "Pulso Empresa: Impacto da Covid-19" nas Empresas divulgada pelo Instituto Brasileiro de Geografia e Estatística (IBGE), revelou que a pandemia provocou o fechamento de 522,7 mil empresas de um total de 1,3 milhão que encerraram suas atividades, temporária ou definitivamente, na primeira quinzena de junho. Segundo a metodologia do Instituto, destas, a maioria, 518,4 mil (99,2%) era de

pequeno porte (até 49 empregados); 4,1 mil (0,79%) eram de porte intermediário (50 a 499 empregados); e 110 (0,01%) de grande porte (mais de 500 empregados)

Outro dado alarmante, em junho, o número de pedidos de recuperação judicial cresceu 44,6% e o de falências decretadas, 71,3% em relação a igual período de 2019, segundo levantamento da Boa Vista SCPC.

**CRÉDITO EMPRESARIAL E ENDIVIDAMENTO FAMILIAR.** A pesquisa "Pulso Empresa: Impacto da Covid-19" nas Empresas divulgada pelo IBGE apontou um dado alarmante: 35,8% das empresas respondentes possuem dívidas/empréstimos já em atraso e outras 35,5% buscaram empréstimo bancário desde o começo da crise, onde **apenas 21% conseguiu de fato o empréstimo.**

Mesmo que quase a totalidade dos R\$ 15,9 bilhões disponibilizados pelo governo federal ao Programa Nacional de Apoio às Microempresas e Empresas de Pequeno Porte (Pronampe) foi emprestada e a possibilidade de até outros R\$ 12 bilhões serem adicionados à linha de crédito, **os recursos não foram suficientes para garantir a sobrevivência das empresas afetadas pela crise** do Covid-19.

A crise econômica provocada pela pandemia do Covid-19 está causando o aumento da inadimplência e do endividamento das famílias. A edição de junho da Pesquisa de Endividamento e Inadimplência do Consumidor (Peic), realizada pela Federação do Comércio de Bens, Serviços e Turismo do Estado de Minas Gerais (Fecomércio-MG), mostra que o número de famílias com contas atrasadas em Belo Horizonte cresceu 1,9%, atingindo 41,1% no sexto mês. Seguindo a mesma trajetória, **o número de famílias endividadas voltou a subir** na cidade, alcançando 80,2%, o resultado mais elevado desde 2018. Em relação ao mês de julho, cerca de 19,4% das famílias sinalizaram que não terão condições de quitar os compromissos adquiridos.

**BALANÇA COMERCIAL E MERCADO EXTERNO.** Balança comercial de Minas Gerais encerrou os primeiros seis meses deste ano com um saldo menor do que o registrado no mesmo período de 2019. Enquanto o saldo até agora no Estado, levando em consideração os meses de janeiro a junho, é de US\$ 7,7 bilhões, no ano passado, em igual época, o saldo era de US\$ 8,2 bilhões, o que representa retração de 6,09%.

Neste primeiro semestre, o Estado exportou US\$ 11,6 bilhões e importou US\$ 3,9 bilhões. Já em 2019, em igual período, as exportações mineiras somaram US\$ 12,4 bilhões, retração de 6,4%. Já as importações foram da ordem de US\$ 4,2 bilhões, recuo

de 7,1% na mesma base de comparação. Os dados são do Ministério da Indústria, Comércio Exterior e Serviços (Mdic).

O principal item da pauta de exportações do Estado, o minério de ferro apresentou queda de 5,2% na movimentação financeira no primeiro semestre na comparação com o mesmo intervalo do ano passado. Os embarques da commodity somaram US\$ 3,6 bilhões entre janeiro e junho, ante US\$ 3,8 bilhões no ano passado. Em volume, as vendas externas de minério caíram 13,7%, passando de 63,3 milhões de toneladas para 54,6 milhões de toneladas.

**MUDANÇA DE EXPECTATIVA.** Após apresentar forte queda em abril, a economia brasileira reagiu levemente em maio, segundo números divulgados pelo Banco Central. O Índice de Atividade Econômica (IBC-Br), considerado uma "prévia" do Produto Interno Bruto (PIB), apresentou crescimento de 1,31% em maio, na comparação com o mês anterior. O crescimento do indicador já era esperado em maio, quando a produção industrial registrou aumento em 7%. As vendas do comércio varejista também tiveram aumento, mas o setor de serviços ainda permanece em queda, embora menor.

A projeção para o Produto Interno Bruto (PIB) é de leve melhora. A leitura do mercado passou de -6,10% para -5,95% esta semana. No início de junho, a leitura era de -6,50%. No primeiro trimestre de 2020, a economia brasileira caiu 1,5%, segundo o Instituto Brasileiro de Geografia e Estatística (IBGE). Nos cálculos do governo federal, o recuo deve ser de 5,77, conforme Relatório Focus do final de julho. Por sua vez, o Fundo Monetário Internacional (FMI) é mais pessimista e projeta queda de 9,1% no ano.

Já em relação a Selic, a projeção é de 2%. A projeção vem em linha com a ata da última reunião do Comitê de Política Monetária do Banco Central (Copom). Ela trouxe o que o mercado já aguardava: a confirmação de que um novo corte residual deve ser feito, com Selic chegando a 2% possivelmente na próxima reunião de 3 e 4 de agosto. Atualmente, a taxa se encontra em 2,25%.

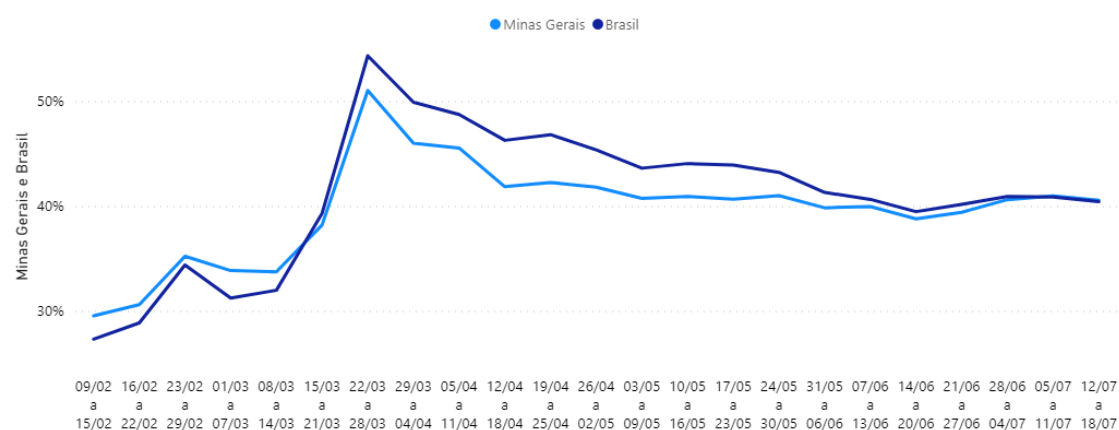
**PAPEL DO PODER PÚBLICO.** Tendo em vista o momento enfrentado no país no combate ao novo coronavírus, uma ação nos moldes do Plano Minas Consciente exige um olhar diferenciado à essas peculiaridades regionais e as diversas realidades municipais. Desse modo, cabe ao Poder Público estabelecer condições regulatórias e jurídicas estáveis, além de ser previsível em seus atos e ações, estabelecendo uma

coesão interna entre seus órgãos e distintas instâncias de poderes e um alinhamento com o setor produtivo, evitando, ao máximo, atitudes descoordenadas e surpreendentes. Portanto, algumas alterações se fazem pertinentes no Plano Minas Consciente, visando mitigar o impacto desta crise econômica.

## 2.6. As medidas de isolamento social

Medidas de distanciamento físico são eficientes para o enfretamento da pandemia, embora sejam difíceis para a sociedade, tanto econômica quanto socialmente. Sinais de que as pessoas em alguns países possuem momentos de adesão mais ou menos intensas às medidas recomendadas devido à “fadiga de isolamento” são claras. Esse fenômeno pode ser medido pelo percentual de isolamento da sociedade. Os dados monitorados pela empresa InLoco demonstram uma flutuação dos índices, com momentos de maior ou menor adesão.

**Gráfico 8: Índice de adesão às medidas de isolamento social em Minas Gerais e no Brasil**



Fonte: InLoco

No caso de Minas Gerais, os dados da empresa indicam que, do pico superior de 51,07 já alcançado anteriormente, o isolamento alcançou o patamar mais baixo de 38,82%, estando agora no patamar de 40%. Dessa forma, existe um interesse significativo em manter uma abordagem sólida para o isolamento social, para que não retomemos os patamares de 30% pré pandemia, mas que ao mesmo tempo permita com que a economia mineira volte a crescer.

A transmissão continuará de forma mais ou menos intensa até que um limiar de proteção da população seja atingido, a chamada “imunidade de rebanho”. Cerca de



duas em cada três pessoas em cada domicílio ou local social precisariam estar imunes para interromper a transmissão contínua. Alguma forma de distanciamento social precisará, portanto, estar em vigor por pelo menos vários meses, caso contrário, a demanda por assistência médica poderá exceder a disponibilidade de recursos.

Conforme levantamento feito pela Fiesp<sup>15</sup>, o mundo vem adotando medidas de flexibilização desde abril deste ano:

**Tabela 1 - Medidas de flexibilização adotadas mundialmente**

País	Inícios das restrições	Início do relaxamento	Observações
Áustria	16/03/2020	14/04/2020	Retorno gradual de atividades
Espanha	10/03/2020	13/04/2020	Atividades essenciais funcionando, além de manufatura, construção e alguns serviços.
Dinamarca	13/03/2020	15/04/2020	Retomada gradual de atividades
Itália	05/03/2020	14/04/2020	Retomada gradual de atividades somada à adoção de protocolos sanitários
República Tcheca	07/03/2020	09/04/2020	Plano em cinco etapas
França	29/02/2020	11/05/2020	Retomada gradual de atividades
Noruega	12/03/2020	20/04/2020	Retomada gradual de atividades
Alemanha	28/02/2020	20/04/2020	Retomada gradual de atividades
China	01/01/2020	Abril / 2020	Retomada gradual da mobilidade dos cidadãos, acompanhada por aplicativo
Estados Unidos	16/03/2020	30/04/2020	Guia de recomendações e programa de três etapas
Japão	03/04/2020	06/05/2020	Recomendações gerais para a população
Coréia do Sul	04/02/2020	19/04/2020	Testagem ampla e protocolos gerais
Taiwan	23/01/2020	-	Medidas de prevenção ainda em vigor
Suécia	11/05/2020	-	Início tardio das medidas de distanciamento e isolamento

Há de se avaliar ainda o impacto social gerado pelo período de isolamento, devido à restrição de mobilidade, acarretando mudanças na forma como nos relacionamos em sociedade e gerando impactos psicológicos nos cidadãos. O aumento das pressões sociais, seja pelo período em isolamento ou pelos possíveis danos financeiros à renda das famílias amplia a possibilidade de fadiga do próprio

<sup>15</sup> <https://coronavirus.fiesp.com.br/blog/fiesp-lanca-protocolo-de-retomada-das-atividades-apos-quarentena>

isolamento, como tem sido observado conforme dados de mobilidade identificados anteriormente.

Assim, independentemente da abordagem, é necessário adotar novas medidas de regulamentação do funcionamento da sociedade, **para que o nível de distanciamento necessário continue em vigor e que o funcionamento de setores seja retomado de maneira segura e responsável.**

## **2.7. Consulta Pública**

Contemplando especialmente a necessidade de manter o Plano atualizado em face do monitoramento realizado nestes quase três meses de execução, além de buscar um aprimoramento das estratégias para o enfrentamento da pandemia, com o apoio e o suporte necessários da sociedade e dos Municípios, o Comitê Extraordinário COVID-19, por meio da Deliberação nº 67, de 15 de julho de 2020, determinou a promoção de Consulta Pública.

A Consulta Pública foi constituída de três partes e esteve disponível entre os dias 16 e 22 de julho de 2020. A primeira parte teve o objetivo de apresentar o Plano Minas Consciente ao público interessado, que foi convidado a acessar a plataforma oficial do Plano e conhecer seus objetivos, metodologia e extensão. Na segunda parte da pesquisa, o público interessado pode se manifestar sobre diretrizes específicas de alterações no Plano, nos termos apresentados na Consulta Pública. Estas diretrizes foram confeccionadas a partir das contribuições que o poder público recebeu ao longo dos quase três meses de confecção do Plano, bem das possibilidades de evolução vislumbradas pelo próprio Grupo Executivo. São elas:

- Possibilidade de utilização de critérios socioeconômicos diferenciados para definir um perfil de Municípios, de menor porte, que poderiam estar vinculados a regras diferenciadas, mais adaptadas à realidade;
- Utilização de um protocolo único de funcionamento, robusto, em vez de protocolos granulares por atividades;
- Aprofundamento do “modelo de intermitência” no funcionamento das atividades econômicas;
- Reclassificação das atividades socioeconômicas do atual modelo organizado em “ondas”;

- Análise de indicadores em âmbito microrregional, em adição ou substituição à avaliação realizada hoje em âmbito macrorregional;
- Revisão dos indicadores levados em consideração para tomada de decisão.

Por fim, o público interessado teve a oportunidade de apresentar qualquer contribuição que entendesse adequada ao processo de atualização e aperfeiçoamento do Plano Minas Consciente.

Foram apresentadas 630 contribuições entre os dias 16 e 22 de julho, figurando entre os participantes pessoas naturais e pessoas jurídicas de direito público e privado, empresários, associações de classe, sindicatos, consórcios municipais e prefeituras. A pluralidade das informações prestadas pelos consultantes permitiu uma prospecção pluridimensional das diversas realidades dos municípios e das macrorregiões que compõem o território mineiro, dos setores economicamente afetados pela pandemia, assim como uma percepção dos cidadãos acerca do Plano Minas Consciente.

As principais contribuições relativas ao ITEM 1 dizem respeito à adequação do Plano Minas Consciente a realidade de cada município, bem como a possibilidade de se delegar aos prefeitos competência para flexibilizar a abertura dos setores econômicos dentro de suas cidades.

Quanto ao ITEM 2, relativo à possibilidade de adoção de um protocolo único de funcionamento elaborado pelas próprias entidades representativas de cada setor, teve aceitação da maioria dos consultados.

O “modelo de intermitência”, apresentando no ITEM 3 da consulta, teve pequena margem de aprovação, com apenas 53% das opiniões favoráveis. Muitos proponentes veem nesse modelo a possibilidade de abertura de mais estabelecimentos, contemplando mais setores e sacrificando menos os empresários, comerciantes, prestadores de serviço e a própria população. Por outro lado, alguns municípios entendem que ele seja interessante como opção e não como regra geral. Houve ainda muitas manifestações no sentido de que esse modelo que pode gerar confusão e problemas de execução na prática, o que demandaria reforço na comunicação, orientação e fiscalização.

Quanto ao atual modelo organizado em quatro “ondas” apresentado no ITEM 4, destacam-se entre os consultados, a massiva participação das Academias de

Ginástica e outros centros de práticas desportivas, bem como a requisição de elaboração de protocolos sanitários para as atividades religiosas, o turismo e o setor de eventos.

O ITEM 5, que apresenta a possibilidade de alteração da metodologia com indicadores que considerem particularidades sanitário-epidemiológicas e socioeconômicas em âmbito microrregional teve total aceitação, sobretudo em razão de oferecer uma leitura mais fidedigna das realidades locais.

Quanto ao ITEM 6, devido ao seu caráter técnico, foram apresentadas outras metodologias para os indicadores. Mas pôde-se observar a necessidade da inclusão da positividade dos exames “RT-PCR” realizados por laboratórios da rede privada e a inclusão dos leitos dos hospitais de campanha no cálculo.

Por fim, a maioria das contribuições não específicas se deu no sentido de requerer a abertura dos setores e uma reorganização do Plano Minas Consciente, ajustando o mesmo para que fosse mais acessível ao cidadão comum, sinalizando de forma clara como seria feita a definição de suas etapas de reabertura.

O relatório completo da Consulta Pública, incluindo todas as manifestações, se encontra registrado no ANEXO I, tendo sido utilizado como matéria prima para a atualização desta versão.

### **3. PREMISSAS E RACIONAL DO PLANO**

#### **3.1. Premissas**

Em meio ao avanço da pandemia do novo coronavírus e à prorrogação das medidas de isolamento e distanciamento social no Estado de Minas Gerais, este planejamento induz uma retomada gradual e ordenada dos setores econômicos, cujo objetivo central é garantir à sociedade, especialmente, empregados e empregadores, segurança econômica e sanitária, levando sempre em consideração aspectos assistenciais e epidemiológicos em conjunto com aspectos econômicos. São cinco as diretrizes norteadoras do Plano, conforme Deliberação específica do Comitê Extraordinário COVID-19:

- Promoção de diálogo, cooperação e interação entre União, Estado e Municípios;
- Intersetorialidade, transversalidade e integração das políticas públicas;

- Coordenação e apoio aos municípios no âmbito da execução do Plano;
- Articulação entre as ações do poder público e da sociedade civil;
- Ampla divulgação do planejamento, execução e resultado das suas ações e medidas.

A partir destas diretrizes, foram estabelecidas as seguintes premissas:

- Estratégia de coordenação e indução de comportamento, dada a autonomia administrativa dos municípios;
- Políticas públicas baseadas em evidências;
- Transparência na tomada de decisão;
- Realização de flexibilização das medidas de isolamento e distanciamento social de forma responsável, permitindo a retomada parcial da economia e observando o impacto no sistema de saúde;
- Retomada gradual e progressiva, com possibilidade de reversão em caso de cenário adverso;
- Tomada de decisão setorial e regional, embasada em critérios e dados epidemiológicos;
- Monitoramento constante da situação do estado;
- Compatibilização com o Plano de Contingência, de enfrentamento da pandemia;
- Caráter dinâmico, com possibilidade de atualização constante à luz das informações e descobertas científicas.

Por fim, destaca-se que o intuito do presente Plano é indicar ações para uma retomada sustentável da economia nos municípios mineiros, dada a sua autonomia, inibindo assim, o desrespeito aos critérios da saúde e da ciência e a abertura desordenada e aleatória da economia. Ressalta-se que qualquer medida de flexibilização precisará se submeter ao acompanhamento contínuo, para monitorar seus efeitos sobre a projeção de novos casos.

### 3.2. Racional do Plano

O Plano construído e revisado busca atender à cinco perguntas básicas:

> **POR QUE LANÇAR O PLANO?** O Plano foi criado a partir da necessidade de conduzir a sociedade, gradualmente, à uma nova normalidade.

> **O QUE FUNCIONA?** A ótica do plano trabalha a partir de uma liberação gradual da economia, dos setores e dos empreendimentos econômicos por “ondas”.

> **COMO FUNCIONA?** Todas as empresas serão regulamentadas através de um protocolo com regras de funcionamento, algumas gerais que se aplicam a todos os estabelecimentos e outros que se aplicam somente a estabelecimentos específicos.

> **QUANDO FUNCIONA?** A liberação de uma nova onda, ou regresso à uma situação anterior é realizada a partir de um monitoramento constante de indicadores relativos à capacidade assistencial e à propagação da doença, culminando em decisões do Comitê Extraordinário COVID-19 e dos gestores municipais.

> **ONDE FUNCIONA?** Tendo em vista a amplitude geográfica do Estado de Minas Gerais, com 853 municípios, é necessário que a tomada de decisão seja regionalizada.

### 4. JUSTIFICATIVA – por que lançar o plano?

Tendo em vista o cenário atual de Minas Gerais, é notório que as medidas de isolamento e distanciamento adotadas pelo governo até o momento tiveram um expressivo impacto positivo no achatamento da curva de novos casos de COVID-19 e na postergação do pico de novos casos. Minas Gerais conta com número de óbitos e casos menor à média nacional, posicionando-se entre os melhores Estados do país no enfrentamento da pandemia. As medidas adotadas pelo governo possibilitaram a redução do quantitativo de leitos novos necessários para tentar evitar o colapso do sistema de saúde.

Com efeito, observa-se a necessidade de uma reabertura gradual e coordenada da economia de forma responsável e segura, a partir de decisões baseadas em dados, evidências científicas e da pactuação entre a saúde, setores econômicos e a sociedade, devendo ser adotada com a máxima cautela, tendo em vista que o maior objetivo é a preservação da vida dos cidadãos, mas mantendo uma atividade econômica apropriada ao momento, dados os impactos da crise.

Desse modo, pela forma como o Governo de Minas Gerais vem conduzindo a situação crítica causada pela COVID-19 abriu-se espaço para a retomada segura, responsável e gradual das atividades econômicas no estado. Além disso, conforme visto anteriormente neste documento, tal movimento vem sendo realizado de forma concomitante em diversos países<sup>16</sup>, estados brasileiros<sup>17</sup> e até municípios mineiros<sup>18</sup>. Um dos casos emblemáticos de plano de retorno da atividade econômica foi nos Estados Unidos<sup>19</sup>, líder oficial em número de óbitos e contaminados, que propuseram, no dia de 16 de abril de 2020, diretrizes nas quais os governadores poderão agir para retomar a economia da paralisação em decorrência do coronavírus, em um processo escalonado em três etapas. Outro exemplo é a União Europeia<sup>20</sup>, bastante afetada pela COVID-19, que também propõe diretrizes básicas para flexibilizar as suas estratégias de isolamento, desde que a retomada da atividade econômica seja de forma gradual, com base na possibilidade de trabalho remoto, na importância econômica da atividade e na frequência de contato dos trabalhadores.

Mas o fato que mais justifica um Plano estadual de retomada econômica em Minas Gerais, além dos já citados impactos econômicos, é a coordenação e orientação dos municípios, seguindo o que vem sendo feito internacionalmente. Minas Gerais possui 853 municípios, das mais diversas características e condições e, neste contexto, cada prefeitura, de modo individual, vem realizando por conta própria sua forma de flexibilização, em muitos casos sem levar em consideração os devidos aspectos sanitários adequados. Em outra situação, há exatamente o inverso, municípios onde não há nenhum registro de caso de COVID-19 realizando a paralisação total do comércio e outros segmentos, inclusive, em alguns casos, o bloqueio de rodovias estaduais e federais, além da proibição do funcionamento de atividades consideradas essenciais, por exemplo, indústrias que fazem parte da cadeia produtiva de equipamentos de proteção individual ou até mesmo hospitalar.

---

<sup>16</sup> <https://www.bbc.com/portuguese/internacional-52304259>

<sup>17</sup> <https://noticias.r7.com/economia/tres-estados-e-df-abrandam-regras-e-sp-e-rj-planejam-reabrir-economia-23042020>

<sup>18</sup> <https://www.otempo.com.br/cidades/coronavirus-cidades-de-mg-mudam-decretos-e-permitem-reabertura-do-comercio-1.2321043>

<sup>19</sup> <https://exame.abril.com.br/mundo/como-e-o-plano-de-trump-para-reabrir-os-eua-em-tres-fases/>

<sup>20</sup> <https://www1.folha.uol.com.br/mundo/2020/04/uniao-europeia-cria-roteiro-para-reabertura-de-paises-baseado-em-3-criterios-cientificos.shtml>

Esta situação de descoordenação impacta diretamente a capacidade da rede assistencial e um direcionamento mais efetivo para a população de como se portar em sociedade. Nesse sentido, é inquestionável a necessidade de um plano estadual direcionado aos gestores municipais que, respeitando as suas jurisdições, oriente e dê diretrizes pautadas em cuidados sanitários estipulados pelos órgãos competentes, além de critérios que respeitem os aspectos econômicos das atividades empresariais. Desse modo, o Minas Consciente vem para suprir uma necessidade dos municípios, além de orientar este retorno inevitável da atividade empreendedora, ou seja, tem como função racionalizar e coordenar as ações de retomada das atividades econômicas no estado, orientando uma reativação, de um modo seguro e responsável.

Outro importante ponto para a existência do Minas Consciente são os seus efeitos econômicos e fiscais. Espera-se uma redução do impacto econômico negativo causado pela COVID-19. Caso os municípios acatem os protocolos e diretrizes do Plano, o número de empresas falidas e de demissões tende a diminuir, além do retorno da arrecadação para os cofres públicos, que estão fortemente afetados pela crise.

O desemprego e suas consequências devem sempre ser considerados para fins de elaboração de políticas públicas. Segundo estudo<sup>21</sup> do Instituto de Pesquisa Econômica Aplicada (Ipea) o aumento de 1% na taxa de desemprego entre homens de 15 a 65 anos eleva a taxa de homicídios da população em 1,8%. Existem projeções<sup>22</sup> que estimam a taxa de desemprego em mais de 20% devido COVID-19. Em 2019, com uma taxa de desemprego em torno de 11,5%, o Brasil registrou 41.635 vítimas de crimes violentos<sup>23</sup>. Caso tais cenários se concretizem, toda a sociedade seria ainda mais impactada, incluindo o sistema de saúde e questões socioeconômicas. O governo estadual não pode se furtar desse cenário, tendo o dever de observar os riscos e cuidados da doença hoje e os riscos socioeconômicos do futuro.

Já no caso do impacto fiscal, tal situação coloca em xeque o próprio funcionamento do sistema de saúde mineiro, assim como a manutenção da ordem pública e outros deveres constitucionais que são obrigações do Estado e, também, dos

---

<sup>21</sup>

[http://www.ipea.gov.br/portal/index.php?option=com\\_content&view=article&id=35111&Itemid=444](http://www.ipea.gov.br/portal/index.php?option=com_content&view=article&id=35111&Itemid=444)

<sup>22</sup><https://valor.globo.com/brasil/noticia/2020/03/27/estimativas-para-desemprego-vao-de-115-a-255.ghtml>

<sup>23</sup><https://g1.globo.com/monitor-da-violencia/noticia/2020/02/14/numero-de-assassinatos-cai-19percent-no-brasil-em-2019-e-e-o-menor-da-serie-historica.ghtml>



municípios. Além disso, como exposto no item que trata dos impactos econômicos causados pela Covid-19, todos os setores já tiveram grandes perdas em Minas Gerais, estimadas em torno de R\$ 26 bilhões, pelas análises e projeções da Fundação João Pinheiro, tendo previsões para perdas ainda maiores.

Importante destacar que os Estados e municípios, como já determinado<sup>24</sup> pelo Supremo Tribunal Federal (STF), têm competência concorrente aos Governos Estadual e Federal para realizar ações destinadas ao enfrentamento da COVID-19. No entanto, em também ação judicial no Tribunal de Justiça de Minas Gerais, foi determinado que os municípios devem se ater às regras de caráter geral do estado de Minas Gerais, se fiando ou à Deliberação 17 (conjunto de regras mais restritivas), ou ao Plano Minas Consciente. Sendo assim, o Governo de Minas Gerais, na elaboração e revisões de um plano de retomada das atividades econômicas, exerce de forma legítima sua prerrogativa no desenvolvimento de políticas públicas para seus municípios e cidadãos.

Neste sentido, o Ministério da Saúde, através do Boletim Epidemiológico 07<sup>25</sup>, realizou orientação de resposta à Pandemia, com vistas a promover o retorno gradual às atividades laborais com segurança, evitando uma explosão de casos sem que o sistema de saúde local tenha do tempo de absorver. O Boletim descreve três cenários – Distanciamento Social Ampliado (DSA), Distanciamento Social Seletivo (DSS), Bloqueio total (*lockdown*) – além de diversas orientações. A partir deste Plano, o Governo de Minas Gerais buscou adaptar a lógica federal para o estado, elaborando um plano também gradual e embasado em critérios de saúde pública.

Ressalta-se que o citado Boletim indicou que poderiam ser adotadas medidas de flexibilização, conforme determinados critérios, a partir do dia 14 de abril de 2020, de modo que a publicação deste Plano, desde sua primeira versão, respeita o marco indicado.

Sob esse aspecto, ressalta-se que o Minas Consciente é um Plano baseado no monitoramento constante das condições sanitárias do estado, além de um novo pacto entre os cidadãos e seus governantes, estabelecendo uma relação de confiança entre gestores públicos municipais, empresários e demais pessoas, no qual cada um tem seu

---

<sup>24</sup> <http://portal.stf.jus.br/noticias/verNoticiaDetalhe.asp?idConteudo=441447&ori=1>

<sup>25</sup> <https://www.saude.gov.br/images/pdf/2020/Abril/06/2020-04-06---BE7---Boletim-Especial-do-COE---Atualizacao-da-Avaliacao-de-Risco.pdf>

dever e compromisso na contenção do avanço da doença e na proteção para continuidade das relações econômicas em Minas Gerais. O prefeito assume um compromisso que seu município adotará as diretrizes do Minas Consciente, enquanto o empresário deve agir de forma responsável e coerente com o momento enfrentado, cumprindo os protocolos sanitários exatamente como estabelecidos, propiciando, ao máximo, um ambiente seguro ao consumidor, que, também, tem suas obrigações de mitigação de chances de transmissão da Covid-19.

Desse modo, em Minas Gerais, a atuação do Governo Estadual, em parceria com a Assembleia Legislativa de Minas Gerais, é destaque nacionalmente no cuidado com nível de contaminação da população, na melhoria das condições hospitalares de enfrentamento à Covid-19, o respeito às decisões e autonomia dos municípios, nas tratativas com o Governo Federal e, também, na forma como tem se articulado junto às entidades empresariais mineiras para minimizar os impactos econômicos causados pela paralisação e na busca por soluções para uma reabertura segura da economia, sendo o Minas Consciente a materialização deste esforço conjunto entre os diversos setores do poder público e da sociedade civil.

Cabe ressaltar que, mais do que nunca, neste momento o cidadão se configura como agente da mudança, deste novo normal. Não há regramento que dará conta, sozinho, de realizar os cuidados necessários ao momento.

## **5. ESTRUTURA DE GOVERNANÇA**

Minas Consciente tem como natureza sua interdisciplinaridade, uma vez que é subsidiada por diretrizes econômicas, de saúde e de gestão pública, que perpassam diversos órgãos da administração pública direta, indireta e fundacional do estado.

O presente Plano também se relaciona diretamente ao Plano Estadual de Contingência<sup>26</sup> de enfrentamento à pandemia, uma vez que enquanto o primeiro trata do planejamento de retomada das atividades econômicas minimizando os impactos à rede assistencial, o segundo indica a forma de enfrentamento da pandemia em si.

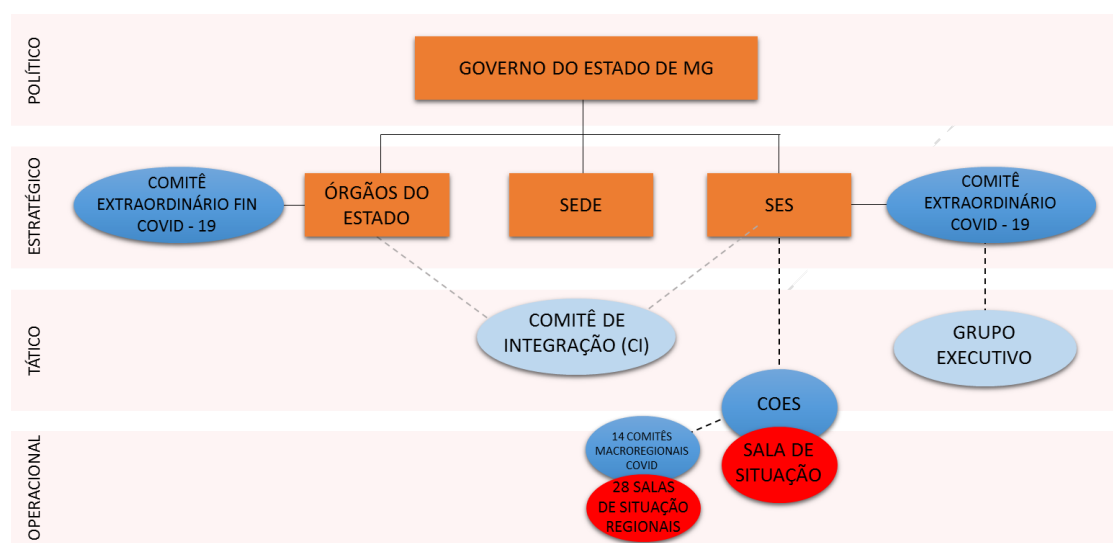
O Decreto Federal nº 9.203, de 22 de novembro de 2017, trata a governança pública como um *“conjunto de mecanismos de liderança, estratégia e controle postos em prática para avaliar, direcionar e monitorar a gestão, com vistas à condução de*

---

<sup>26</sup> O Plano de Contingência encontra-se disponível em <https://www.saude.mg.gov.br/coronavirus/profissionaisdesaude>

políticas públicas e à prestação de serviços de interesse da sociedade”<sup>27</sup>. Assim, a estrutura de governança do Plano Estadual de Contingência, e do presente, devem apresentar os principais atores governamentais que atuam nos projetos. Estruturada nos níveis político, estratégico, tático e operacional, ao observar a imagem abaixo é possível identificar o fluxo de tomada de decisões dessa estrutura e as competências de cada uma das partes.

**Figura 3 - Estrutura de Governança do Plano**



Fonte: Elaboração própria SES-MG

Na estrutura de governança, o Governo do Estado de Minas Gerais representa o nível político das tomadas de decisões referentes às medidas de combate ao Coronavírus.

As Secretarias de Estado, o Comitê Extraordinário Covid-19 e o Comitê Extraordinário Financeiro Covid-19<sup>28</sup> compõem o núcleo estratégico dessa estrutura. Os Comitês Extraordinário são instâncias deliberativas, compostas por titulares do Governo Estadual.

Já o Comitê de Integração, inspirado no Centro Integrado de Coordenação e Controle (CICC), é composto por diversos órgãos do Estado e da União, de caráter tático e consultivo.

O Centro de Operações de Emergência em Saúde (COES) – instituído pelo Decreto nº 113, de 12 de março de 2020 – é responsável por encaminhamentos e

<sup>27</sup> Guia da política de governança pública/ Casa Civil da Presidência da República – Brasília, 2018

<sup>28</sup> instituído pelo Decreto nº 47.896, de 25 de março de 2020

orientações de nível técnico de saúde, de nível técnico-operacional e de apoio tático. Outras entidades e órgãos são convidados para participação, quando há necessidade de debate específico, além do Ministério Público do Estado, que possui participação constante.

No nível regional, existem os Comitês Macrorregionais nas 14 unidades macrorregionais, com suas 28 Salas de Situação, que espelham o trabalho de nível central do COES, adaptado à sua realidade local, possuindo inclusive o papel de acompanhar o Minas Consciente localmente e apoiar a tomada de decisão municipal.

No nível operacional encontra-se o Centro de Informações Estratégicas em Vigilância em Saúde (CIEVS) e a Sala de Situação central da Secretaria de Estado de Saúde, responsáveis por receber, catalogar e monitorar informações relativas a eventos e emergências em saúde pública.

Por último, o Grupo Executivo, liderado pela Secretaria de Desenvolvimento Econômico, e tendo como participantes a Secretaria de Estado da Saúde, a Secretaria de Fazenda, a Secretaria de Governo, a Secretaria-Geral e a Associação de Municípios Mineiros, foi criado para acompanhar o andamento do Plano Minas Consciente, debater as informações e os indicadores relacionados ao processo de retomada econômica, bem como assessorar a tomada de decisão do Comitê Extraordinário COVID-19 no tocante a este Plano.

## **6. METODOLOGIA**

Conforme indicado anteriormente, a estrutura conceitual do Plano Minas Consciente perpassa quatro eixos centrais, que respondem às perguntas: *Como funciona? O que funciona? Quando funciona? Onde funciona?* Esta versão, após a realização da Consulta Pública, mantém todo a estrutura conceitual do Plano, fazendo ajustes específicos em sua metodologia.

### **6.1. Sistema de Protocolos – como funciona?**

A partir do momento em que o poder público, seja o município, o estado ou a união, indicam que um ou mais setores econômicos devam estar em funcionamento durante a pandemia, seja este setor relativo às atividades essenciais ou não, é ideal que esta atividade, e todos os cidadãos que trabalharem ou usufruírem dela, adotem medidas específicas, objetivando a contenção do contágio relativo ao COVID-19.

Assim, Minas Consciente orienta a sociedade através de um grande Protocolo, que indica qual o comportamento ideal a ser adotado em sociedade, com o objetivo de trazer mais controle e efetividade para o enfrentamento da situação atual. As diretrizes existentes neste Protocolo devem ser seguidas por todos, sendo organizados em orientações gerais (que se aplicam a todos os setores) e específicas (relativas apenas a determinadas atividades), com três dimensões:

- **Empregador:** regras gerais de funcionamento para as empresas;
- **Trabalhador:** regras gerais de postura e condutas para trabalhadores;
- **Cidadão:** regras gerais de postura e condutas dos cidadãos.

Para todos os municípios que aderirem ao Plano, os protocolos deverão ser fixados na porta das empresas, permitindo o controle social e facilitando a fiscalização por parte do município. Para os municípios que não aderirem ao Plano, bem como para as empresas presentes nestes municípios, os protocolos continuam sendo a melhor orientação de como as empresas e cidadãos deverão se portar em sociedade, podendo ser aplicados de forma espontânea.

Tendo em vista que a fiscalização é realizada de forma localizada, caberá ao município realizá-la, com o apoio que for de competência do Estado de Minas Gerais e da União, seja através do fiscal de posturas local, do fiscal sanitário municipal ou do agente público que seja referência para aquela atividade específica. É importante destacar que se trata de ação coordenada, intersetorial, que não deve caber somente à área de vigilância sanitária dos entes.

**ALTERAÇÃO DESTA VERSÃO.** Nas versões anteriores do Plano, havia uma série de arquivos para download no site do Plano, conforme CNAE/atividade. No entanto, durante o processo de construção dos protocolos, bem como o monitoramento de sua utilização, foi possível identificar o núcleo central de importância dos protocolos. São aquelas regras sanitárias que devem ser aplicadas em todas as situações. Foi possível ainda identificar que algumas atividades são realizadas em CNAEs diferentes, de modo que também é importante sua observância. Como por exemplo as empresas que possuem dormitórios, sendo de grande importância a observância de regras relativas ao setor hoteleiro, para uma maior segurança dos

trabalhadores. Ou ainda empresas que tenham refeitórios e produzam o alimento dos funcionários, sendo necessária a observância do protocolo de restaurantes.

Ao analisar as contribuições recebidas no âmbito da Consulta Pública, observa-se que a maioria dos proponentes são a favor da utilização de um protocolo único de funcionamento. De acordo com parte das 59 contribuições, a unificação das regras poderia levar à aplicação mais efetiva das mesmas. Grande parte das manifestações contrárias indicaram que a existência de regras gerais não levaria em conta as particularidades dos estabelecimentos, questão facilmente mitigada pela existência dos capítulos temáticos, específicos para determinadas atividades.

Ressalta-se ainda que diversas contribuições foram feitas no sentido de alternância e/ou ampliação dos horários de funcionamento, ao invés da restrição, como forma de diminuir a aglomeração nos estabelecimentos e nos meios de transporte. Resgata-se aqui a Resolução Conjunta SEINFRA/SEDE Nº 012, de 25 de junho de 2020, que dispõe sobre a adoção, pelos municípios aderentes ao Programa Minas Consciente, de quadro de horários especial para o funcionamento das atividades industriais, comerciais e de serviços, durante o estado de calamidade pública para enfrentamento da pandemia da Covid-19. A citada Resolução<sup>29</sup> **recomenda** três possibilidades de funcionamento: i) livre; ii) início de funcionamento antes das 06 horas; e iii) início de funcionamento após as 11 horas; conforme natureza da atividade. Esta disposição resta incluída também nos protocolos do Minas Consciente, para maior orientação da população.

Assim, no ANEXO II, consta o Protocolo único construído para observância da sociedade, com três grandes pontos de orientações:

- **Higiene:** É necessária uma higiene adequada e regular das pessoas (mãos e rosto, principalmente), do ambiente (pisos, maçanetas, mesas, etc) e dos objetos (obrigatoriamente entre a utilização de duas pessoas diferentes);
- **Proteção e uso de máscara:** Além do ambiente físico, o vírus se propaga principalmente de forma aerossol. Nesse sentido o uso da máscara diminui a propagação do vírus e a chance de contaminação das pessoas. Além disso,

---

<sup>29</sup> Disponível em <http://jornal.iof.mg.gov.br/xmlui/handle/123456789/235793>

existem diversas orientações sobre o ambiente, para aumentar a proteção das pessoas;

- **Distanciamento e Isolamento:** Quando possível, o isolamento ainda é a forma mais efetiva de diminuir o contágio. Se não há contato de uma pessoa com objetos, ambientes ou outra pessoa, possivelmente infectados, não haverá contágio. No entanto, sabemos que nem sempre é possível. Assim, foram criadas orientações para o distanciamento e isolamento da população.

Cabe ainda destacar que as diretrizes têm como foco principal a salvaguarda da população, principalmente aqueles cidadãos que compõe o chamado grupo de risco<sup>30</sup>. Adicionalmente, ressalta-se que o Protocolo reúne essas diretrizes que foram entendidas como necessárias para comportamento neste momento de pandemia e **não substituem as legislações aplicáveis**, dos órgãos de controle, como a Anvisa, por exemplo.

Não há, ainda, qualquer vedação para que outras Secretarias de Estado, Municípios, Federações e entidades representativas **façam orientações adicionais**, ainda mais específicas, que busquem aumentar a sensação de segurança dos trabalhadores e usuários dos serviços, inclusive com edição de cartilhas adicionais, desde que: i) esses materiais não entrem em contradição ao Minas Consciente; e ii) esses materiais façam referência expressa ao protocolo do Minas Consciente, bem como aos demais regramentos cabíveis, exarados pelos órgãos de controle pertinentes. Esta alteração também corrobora algumas manifestações no âmbito da consulta, que indicaram a possibilidade de participação de entidades representativas nestas observações.

Em última instância, cumpre informar que os protocolos podem ser alterados, devendo a sociedade acompanhar as divulgações do estado, neste sentido.

---

<sup>30</sup> Pessoas com idade igual ou superior a 60 anos; Portadores de cardiopatias graves ou descompensados (insuficiência cardíaca, cardiopatia isquêmica); Portadores de pneumopatias graves ou descompensados (asma moderada/grave, DPOC); Pessoas com doenças renais crônicas em estágio avançado (graus 3, 4 e 5); Diabetes mellitus, conforme juízo clínico; Pessoas com doenças cromossômicas com estado de fragilidade imunológica; Gestantes ou mulheres em puerpério; Pessoas com deficiências e cognitivas físicas; Pessoas em estados de imunocomprometimento, devido ao uso de medicamentos ou doenças, incluindo os portadores de HIV/Aids e neoplasias; e Pessoas com doenças neurológicas.

## 6.2. Setorização - o que funciona?

Uma premissa basilar do Plano é a necessidade de se realizar uma retomada gradual da economia. Esta característica progressiva, etapa a etapa, permite com que seja possível monitorar os efeitos que os segmentos que entrarão novamente em operação, em um período pós isolamento, gerarão para o sistema de saúde e para a propagação do vírus. Assim, uma ótica gradual é mais razoável para a tomada de decisão do poder público e para o necessário acompanhamento da epidemia.

Para tal, o modelo metodológico adotado inicialmente foi o de realizar uma análise e pontuação das atividades econômicas. Nas primeiras versões do Plano foram criadas quatro ondas (verde, branca, amarela e vermelha) a partir da criação de uma matriz de risco, com o objetivo de identificar possíveis atividades econômicas prioritárias que possam voltar à ativa, mantendo a saúde financeira do Estado, tendo em vista o risco relacionado aos impactos positivos e negativos à sociedade. Foram duas grandes variáveis pontuadas nesta matriz, de **critérios econômicos** e **impactos no sistema de saúde**, a fim de priorizar os setores que possuíssem alto impacto econômico e baixo impacto no sistema de saúde.

**ALTERAÇÕES DESTA VERSÃO.** Nesta nova versão do Plano Minas Consciente, a mesma metodologia gradual subsiste, porém, após Consulta Pública e novos estudos, foi entendido por um novo agrupamento de atividades, conforme será observado a seguir. A consulta pública recebeu 197 contribuições neste quesito, conforme relatório registrado no ANEXO I, sendo que as principais vertentes de avaliação passam a ser a essencialidade da atividade e o risco sanitário.

### 6.2.1. CNAEs e agrupamentos de empresas

Com vistas a subsidiar este processo de agrupamento dos setores e avaliação do risco, se utilizou a lista de CNAEs – Classificação Nacional de Atividades Econômicas, do Instituto Brasileiro de Geografia e Estatística (IBGE). Assim, existem hoje 1.301 CNAEs, organizadas por Subclasses e Grupos conforme nomenclatura do IBGE, além de Setores, conforme ANEXO III. Ressalta-se que, para o agrupamento em comento, também foram levadas em consideração as questões relativas ao impacto da cadeia



produtiva e as atividades que, por natureza, são interdependentes, além de considerar todas as orientações a partir da CNAE principal da empresa<sup>31</sup>. Temos como exemplos:

- **Comércio atacadista:** O comércio atacadista referente a uma atividade essencial deve acompanhar o comportamento da onda essencial;
- **Atividades não finalísticas:** Atividades não finalísticas, como recursos humanos, terceirização e outros, também devem acompanhar as atividades econômicas;
- **Atividades intrinsecamente relacionadas:** Atividades referentes à CNAEs distintas, mas que se relacionem diretamente a outros setores, devem acompanhar o comportamento das respectivas ondas destes setores, como, por exemplo, os Serviços de Arquitetura e o setor essencial de Construção Civil.

#### 6.2.2. Serviços essenciais

Ressalta-se que as atividades essenciais, por sua própria natureza, são indispensáveis para nossa vivência como sociedade, sendo reguladas em nível federal e estadual. São atividades que envolvem principalmente serviços de saúde, necessidades básicas da população, como alimentação, produtos de higiene, medicamentos e transporte, além de serviços de interesse público e outras atividades relativas à cadeia produtiva dos próprios serviços essenciais. Os serviços essenciais, até o momento, foram geridos pelos seguintes normativos:

- **Normativos federais:** Decretos Federais nº 10.282, de 20 de março de 2020, nº 10.288, de 22 de março de 2020 e nº 10.292, de 25 de março de 2020<sup>32</sup>.

---

<sup>31</sup> Caso a atividade principal (CNAE) da empresa abarque outras atividades não incluídas na onda atual, estas demais atividades não estariam aptas a funcionamento. Caso a empresa possua uma CNAE secundária com atividade essencial, ou não-essencial permitida na onda atual, a empresa também poderia funcionar, desde que somente a atividade permitida para aquele momento.

<sup>32</sup> Ressalta-se que os normativos federais foram levados em consideração para balizamento da lista de serviços essenciais, embora, devido à medida cautelar na ação direta de inconstitucionalidade 6.341, julgada pelo Supremo Tribunal Federal – STF, o Estado se encontra com autonomia administrativa suficiente para indicar quais serviços são considerados, pelo Estado, como essenciais.

- **Normativos estaduais:** Deliberação 17 do Comitê Extraordinário COVID-19 e suas alterações, primeiras versões do Plano Minas Consciente;
- **Educação:** As decisões relacionadas às atividades escolares foram definidas pela Portaria MEC nº 343, de 17 de março de 2020, alterada pela Portaria nº 345, DE 19 DE MARÇO DE 2020, que trata da modalidade de ensino à distância. Ainda em relação à educação, a PORTARIA nº 376, DE 3 DE ABRIL DE 2020 dispõe sobre as aulas nos cursos de educação profissional técnica de nível médio, enquanto durar a situação de pandemia do novo coronavírus - COVID-19.

No âmbito da Consulta Pública também foram apresentadas argumentações para o setor de bancas de jornal e todo setor de informática, independentemente da CNAE. Para o primeiro, não houve alteração de ondas, uma vez que o grupo de CNAEs também abarca papelarias, livrarias, etc. Já para o segundo, bem como incluindo as lojas de celulares, foi entendido pela essencialidade da atividade devido à vinculação direta dos aparelhos celulares à prestação do serviço de telecomunicações.

### 6.2.3. Setores de maior risco

Alguns setores haviam sido enquadrados anteriormente no que foi chamado de “onda roxa”. São setores entendidos como mais arriscado no tocante ao contágio, uma vez que abarcam atividades de alto contato e aglomeração, conforme tabela abaixo, possuindo ainda os vínculos trabalhistas.

**Tabela 2 - Atividades previamente alocadas na “onda roxa”**

Agências de viagens e operadores turísticos	Agências de viagens	3.507
	Operadores turísticos	158
Aluguel de objetos pessoais e domésticos	Aluguel de objetos do vestuário, jóias e acessórios	1.945
	Aluguel de móveis, utensílios e aparelhos de uso doméstico e pessoal, instrumentos musicais	1.112
	Aluguel de outros objetos pessoais e domésticos não especificados anteriormente	217
Atividades artísticas, criativas e de espetáculos	Produção teatral	48
	Produção musical	199
	Produção de espetáculos de dança	80

	Produção de espetáculos circenses, de marionetes e similares	38
	Produção de espetáculos de rodeios, vaquejadas e similares	38
	Atividades de sonorização e de iluminação	293
	Artes cênicas, espetáculos e atividades complementares não especificados anteriormente	235
	Atividades de artistas plásticos, jornalistas independentes e escritores	9
	Restauração de obras de arte	53
	Gestão de espaços para artes cênicas, espetáculos e outras atividades artísticas	341
Atividades cinematográficas, produção de vídeos e de programas de televisão	Atividades de exibição cinematográfica	1.095
Atividades de exploração de jogos de azar e apostas	Casas de bingo	19
	Exploração de apostas em corridas de cavalos	4
	Exploração de jogos de azar e apostas não especificados anteriormente	51
Atividades de organização de eventos, exceto culturais e esportivos	Serviços de organização de feiras, congressos, exposições e festas	3.124
	Casas de festas e eventos	779
	Atividades de organizações associativas ligadas à cultura e à arte	944
Atividades de recreação e lazer	Parques de diversão e parques temáticos	407
	Discotecas, danceterias, salões de dança e similares	401
	Exploração de boliches	24
	Exploração de jogos de sinuca, bilhar e similares	58
	Exploração de jogos eletrônicos recreativos	246
	Outras atividades de recreação e lazer não especificadas anteriormente	1.743
Atividades esportivas	Gestão de instalações de esportes	370
	Clubes sociais, esportivos e similares	11.864
	Atividades de condicionamento físico	11.822
	Produção e promoção de eventos esportivos	241
	Outras atividades esportivas não especificadas anteriormente	681
Atividades fotográficas e similares	Filmagem de festas e eventos	119
Atividades imobiliárias por contrato ou comissão	Gestão e administração da propriedade imobiliária	3.697
Atividades ligadas ao patrimônio cultural e ambiental	Atividades de bibliotecas e arquivos	96
	Atividades de museus e de exploração de lugares e prédios históricos e atrações similares	633
	Restauração e conservação de lugares e prédios históricos	104

	Atividades de jardins botânicos, zoológicos, parques nacionais, reservas ecológicas e áreas de proteção ambiental	161
Atividades profissionais, científicas e técnicas não especificadas anteriormente	Agenciamento de profissionais para atividades esportivas, culturais e artísticas	84
Outras atividades de serviços pessoais	Agências matrimoniais	15
	Atividades de sauna e banhos	7
	Serviços de tatuagem e colocação de piercing	24
Publicidade	Criação de estandes para feiras e exposições	4
	Promoção de vendas	5.079
Restaurantes e outros serviços de alimentação e bebidas	Bares e outros estabelecimentos especializados em servir bebidas, com entretenimento	955
Serviços de catering, bufê e outros serviços de comida preparada	Serviços de alimentação para eventos e recepções - bufê	3.239
Serviços de reservas e outros serviços de turismo não especificados anteriormente	Serviços de reservas e outros serviços de turismo não especificados anteriormente	358

No âmbito da consulta pública, os setores que receberam a maior parte das contribuições foram o de academias e estúdios de atividade física. Foram colocadas questões em principalmente dois pontos:

- **Saúde:** A promoção da saúde mental e física e a prevenção de outras doenças, tendo em vista a resolução nº218 de 06 de março de 1997 do Ministério da Saúde que classifica o profissional da educação física como profissional de saúde; as academias e estúdios não se restringem a espaço de lazer, haja vista a sua utilização no processo de reabilitação pós-cirúrgica e de recuperação de lesões;
- **Aspectos econômicos:** As academias e estúdios encontram-se fechadas há quatro meses, e, diferentemente de outros segmentos, não obtiveram adesão em uma modalidade virtual, haja a vista as dificuldades apresentadas pela própria natureza do setor que carece de equipamentos especializados. Fato que resulta em dificuldade de manutenção econômica do próprio setor, dos empregos e dos seus beneficiários indiretos, bem como na vulnerabilidade dos empresários.

Nessas contribuições, foi requisitado que o setor possa vir a funcionamento, com a adoção de protocolos mais rígidos. Argumentações semelhantes também foram apresentadas no tocante aos clubes, esportes aquáticos e centros de treinamento de tênis. Também foram dispostas questões específicas para as atividades de turismo. No entanto, o Plano Minas Consciente mantém a visão de que tais atividades geram a um risco maior do que as demais neste momento, seja pela natureza da atividade ou do perfil de aglomeração existente, devendo continuar agrupadas da mesma forma. No entanto, conforme será visto a frente, há uma redução do número de segmentações do Plano bem como a geração de previsibilidade de todos os setores, o que acaba por abarcar, de alguma forma, alguns pleitos de um setor tão afetado pela crise econômica atual.

#### **6.2.4. Ondas**

Como vivemos uma situação de pandemia causada por um vírus ainda pouco conhecido, é necessário que o Plano possua um caráter dinâmico, de possível atualização, capaz de atender os anseios da sociedade, sejam eles de capacidade assistencial ou de dimensões econômicas. Foram levadas em consideração as situações do momento atual, podendo ocorrer atualizações futuras quanto à composição das ondas, tendo em vista o dinamismo da situação de enfrentamento à pandemia e às descobertas da comunidade científica. Nesse sentido, atividades que hoje fazem parte de uma onda, podem eventualmente passar a fazer parte de outra.

**Neste momento de revisão**, após análises e contribuições no âmbito da consulta pública, foram estabelecidas as seguintes questões:

- Necessidade de reavaliar os agrupamentos de ondas, dados os grandes efeitos da **crise econômica**, descrita anteriormente neste documento;
- **Diminuir o número de segmentações no Plano**, buscando dar uma maior dinamicidade ao Plano;
- Manter a diretriz de **retomada gradual** da economia;
- Manter o **monitoramento dos indicadores** para tomada de decisão;
- Realizar o novo agrupamento mantendo segmentação de **atividades essenciais, não-essenciais** e atividades entendidas como de **alto risco**;

- Dar **previsibilidade** para todos os setores, ou para a maior parte de setores possível;
- Manter as atividades entendidas como de **alto risco na última fase** do plano.

Registra-se ainda que a capacidade assistencial, principalmente em leitos de UTI, alcança patamar histórico no estado, conforme gráficos de evolução abaixo.

**Gráfico 9: Evolução do número de leitos (UTI e Enfermaria)**



Fonte: Elaboração própria SES

Assim, em um momento em que a capacidade assistencial alcança um acréscimo superior a 70% da quantidade de leitos de UTI, vislumbra-se a possibilidade de mitigar os impactos da crise econômica, conforme registrados na seção 2.5 do presente documento.

Ressalta-se, ainda, que a onda de serviços essenciais representa 66% dos vínculos trabalhistas, de modo que o número de vínculos trabalhistas das ondas branca, amarela e vermelha, é de apenas 3%, 3% e 1%, respectivamente, conforme tabela abaixo (cores de ondas conforme versões anteriores do Plano Minas Consciente).

**Tabela 3: Atividades previamente segmentadas**

ONDA	SETORES	TRABALHADORES	PERCENTUAL
Verde	AGROPECUÁRIA	3.005.594	66%
	ALIMENTOS		
	BANCOS E SEGUROS		
	CADEIA PRODUTIVA E ATIVIDADES ASSESSÓRIAS ESSENCIAIS		
	CONSTRUÇÃO CIVIL E AFINS		

	FÁBRICA, ENERGIA, EXTRAÇÃO, PRODUÇÃO, SIDERÚRGICA E AFINS		
	SAÚDE		
	TELECOMUNICAÇÃO, COMUNICAÇÃO E IMPRENSA		
	TRANSPORTE, VEÍCULOS E CORREIOS		
	TRATAMENTO ÁGUA, ESGOTO E RESÍDUOS		
	Hotéis e afins		
Branca	Antiguidades e objetos de arte	143.623	3%
	Armas e fogos de artifício		
	Artigos esportivos e jogos eletrônicos		
	Floriculturas		
	Formação de condutores		
	Móveis, tecidos e afins		
	Outras atividades assessorias		
Amarela	Departamento e Variedades	144.000	3%
	Livros, papelaria, discos e revistas		
	Salões de beleza e estética		
	Vestuário		
Vermelha	Decoração	42.970	1%
	Duty free		
	Informática e comunicação não essencial		
	Jóias e bijuterias		
Especiais	Administração pública e afins	839.146	19%
	Transporte coletivo	75.752	2%
	Ensino	196.545	4%
Atividades não autorizadas	Eventos, museus, cinemas e incentivadores de grandes aglomerações	73.534	2%
	Clubes, academias, atividades de lazer e esportivas		
	Turismo		

Como pode ser percebido na tabela acima, o impacto da realização de qualquer agrupamento entre as ondas branca, amarela e, principalmente, vermelha, é reduzido em comparado ao número de vínculos das atividades essenciais e especiais, que já possuem óticas específicas. Ressalta-se ainda que houve revisão dos protocolos a serem seguidos, bem como mantém-se o condicionamento de somente haver qualquer evolução quando os indicadores permitirem tal situação.

Conforme diretrizes desta revisão, foi entendido como pertinente também eliminar a maior parte das exclusões de atividades, registradas anteriormente nas ondas roxa (atividades como academia, lazer, eventos), buscando dar uma maior previsibilidade para estes setores produtivos, desde que também aplicados todos os protocolos necessários, incluindo também o número máximo de pessoas por atividade,

dependendo do setor. Porém foi mantida a graduação dessas atividades na lógica de ondas sequenciais, buscando retomar as atividades apenas quando os indicadores epidemiológicos demonstrarem a possibilidade de retorno.

Uma outra contribuição no âmbito da consulta pública apontou a dificuldade de compreensão das colorações das ondas, uma vez que se confundem com as colorações de risco dos indicadores (ver em seção específica). Assim, a partir de todas essas colocações, **o novo agrupamento de setores diminuiu de quatro para três ondas sequenciais, também invertendo a coloração das mesmas**, conforme abaixo:

**Onda 1 – Vermelha (serviços essenciais):**

- Agropecuária;
- Alimentos;
- Bancos e seguros;
- Cadeia produtiva e atividades assessórias essenciais;
- Construção civil e afins;
- Fábrica, energia, extração, produção, siderúrgica e afins;
- Saúde;
- Telecomunicação, comunicação e imprensa;
- Transporte, veículos e correios;
- Tratamento água, esgoto e resíduos;
- Hotéis e afins.

**Onda 2 – Amarela (serviços não-essenciais):**

- Antiguidades e objetos de arte;
- Armas e fogos de artifício;
- Artigos esportivos e jogos eletrônicos;
- Floriculturas;
- Móveis, tecidos e afins;
- Outras atividades acessórias;
- Departamento e Variedades;
- Livros, papelaria, discos e revistas;
- Vestuário;
- Decoração, design e paisagismo;



- Duty free;
- Formação de condutores;
- Informática e comunicação não essenciais;
- Jóias e bijuterias;
- Salões de beleza e estética;
- Atividades de ensino não curricular.

Nesta Onda 2 foram, portanto, incluídas todas as atividades que anteriormente haviam sido incluídas nas ondas branca, amarela e vermelha, além das atividades de ensino não curricular (cursos livres, aulas de inglês, etc), que não precisam seguir as lógicas curriculares de ensino, se enquadrando, em última análise, como as demais atividades econômicas.

**Onda 3 – Verde (serviços não-essenciais de maior risco, de contágio e aglomeração):**

- Eventos, museus, cinemas e incentivadores de grandes aglomerações;
- Clubes, academias, atividades de lazer e esportivas, de grande contágio;
- Turismo em geral.

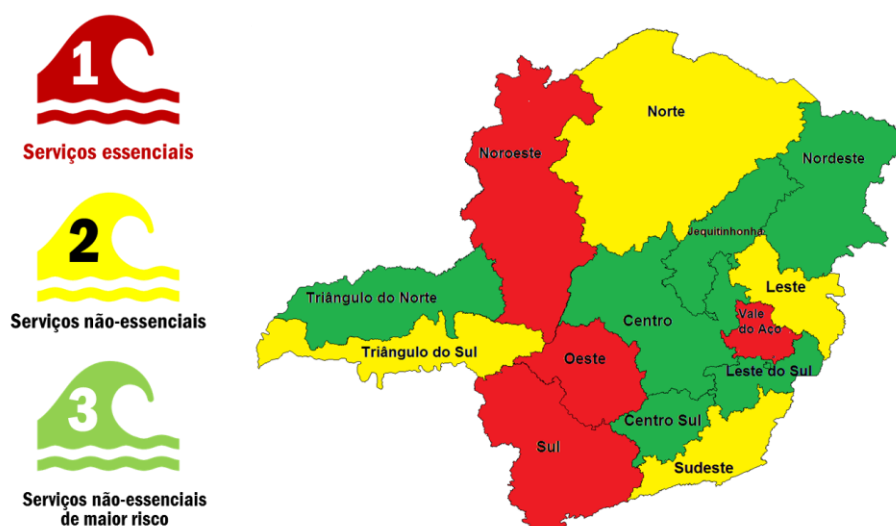
Nesta Onda 3 foram, portanto, mantidas todas as atividades que anteriormente haviam sido excluídas e agrupadas na chamada “onda roxa”. Assim, as ondas obedecem ao disposto na imagem abaixo.

**Figura 4: Novas ondas de atividades**



De forma semelhante, quando divulgado o mapa de Minas Gerais após tomada de decisão da semana, estariam dispostos a cor por onda conforme abaixo. Neste sentido, a cor vermelha seria colocada como a região que estaria com os indicadores em situação mais crítica, a região em amarelo em situação intermediária e a situação em verde, de indicadores em boa posição.

Figura 5: Mapa de Minas Gerais com exemplos das cores por ondas



Importante mencionar, ainda, que **toda e qualquer atividade que possa ser realizada integralmente à distância, compras para retirada ou em formato *delivery*, sem fluxo e contato entre clientes, não está sendo alvo de qualquer restrição neste sentido e não compõe qualquer uma das ondas, estando aptas para usufruto e consumo da população independentemente da onda**, uma vez que ela permite controle do contágio. Entende-se que esta ótica **também inclui atividades e eventos em estilo *drive through* e *drive-in***, sem limitação de clientes/usuários. Estas diretrizes requerem, no entanto, a aplicação plena dos protocolos, principalmente no tocante à segurança dos trabalhadores e no controle da área externa dos estabelecimentos.

Como indicado pelo Comitê Extraordinário, a competência para atualização da composição dessas ondas recai sobre o Grupo Executivo.

#### 6.2.5. Setores excluídos

Foi necessário manter a exclusão de alguns setores, uma vez que estas atividades possuem uma ótica particular de funcionamento, conforme abaixo:

- **Administração pública, organismos internacionais e transporte público:** Setores regulados em atos específicos;
- **Atividades de ensino curricular:** O cronograma de retomada das atividades presenciais de ensino curricular (ensino fundamental, médio e superior), além da educação infantil, será divulgado de forma apartada do Minas Consciente, conforme proposta sendo finalizada pela Secretaria de Estado de Educação em conjunto com demais pastas e entidades;
- **Atividades religiosas e sindicais:** Dada a garantia constitucional de livre exercício dos cultos religiosos e livre associação, bem como não se tratarem de atividades econômicas, per se, as CNAEs correspondentes foram excluídas das ondas. Ressalta-se que as medidas de proteção, as orientações sanitárias específicas e os normativos cabíveis continuam sendo aplicáveis, sejam eles federais, estaduais ou municipais. As atividades religiosas também foram alvo de contribuições no âmbito da Consulta Pública, de modo que os protocolos sanitários também se aplicam a estas atividades, no que couber (ANEXO II).

### **6.3. Monitoramento - quando funciona?**

Uma das variáveis mais importantes do Plano, consiste no monitoramento constante da situação epidemiológica e assistencial do estado, com um acompanhamento regionalizado, dada a dimensão do Estado de Minas Gerais. Independentemente de quantas ondas forem estabelecidas, as atividades só funcionam se os indicadores indicarem tal possibilidade.

Com o fito de viabilizar este acompanhamento, a Secretaria de Estado de Saúde desenvolveu uma Sala de Situação, que recebe, trata e gera os dados necessários para as tomadas de decisão. A Sala trabalha com marcos de informação diários (como dados epidemiológicos, de número e ocupação de leitos) e marcos semanais (como curvas de tendência global e regional).

**Assim, será mantido nesta versão o modelo com marcos de tomada de decisão semanal.** Desta forma, semanalmente, o poder público estadual, na figura do

Comitê Extraordinário, avaliará os dados do período naquela região, para entender se deve orientar as regiões a:

- Avançar a uma nova onda;
- Manter a sociedade em funcionamento nas características de momento;
- Retroceder a uma onda anterior;

Ou seja, **não se confunde o Plano, como peça de gestão permanente, com a abertura de uma ou mais atividades econômicas em si. O Plano persiste durante toda a situação pandêmica e, semanalmente, ou intervalo inferior a depender dos dados monitorados, haverá uma avaliação dos dados da região se devemos avançar, manter ou retroceder.** O Plano, como ferramenta decisória, orienta o racional a ser adotado no processo de retomada econômica, para que os impactos no setor de saúde e da crise econômica sejam mitigados. As avaliações seguem critérios epidemiológicos, assistenciais e econômicos, podendo o retorno das atividades ser suspenso a qualquer momento, antes mesmo dos marcos de tomada de decisão. Ademais, também é possível que em situações de extrema gravidade sejam adotadas medidas de *lockdown*, conforme regulamento específico.

Ressalta-se ainda que após amplo debate envolvendo COES e o Ministério Público foi estabelecido mecanismo de segurança, que dispõe a necessidade de observar o período mínimo de 28 dias em Onda 2 para ser possível evolução à Onda 3, **enquanto a possibilidade de retrocesso, em caso de agravamento, deve sempre ser imediata.**

Conforme governança indicada anteriormente, esses dados, gerados em Sala de Situação, são avaliados pelo COES, pelo Grupo Executivo e deliberados pelo Comitê Extraordinário COVID-19. As análises realizadas pelo COES Minas COVID-19 fazem parte do processo decisório do Comitê Extraordinário, mas também são destinadas à rede de atendimento, orientando a sociedade dada a situação assistencial e de incidência da doença. Estas análises, junto ao debate do Grupo Executivo, serão encaminhadas para tomada de decisão do Comitê Extraordinário COVID-19. O resultado é anunciado à população, como diretriz orientadora do comportamento dos municípios do estado.

### 6.3.1. Indicadores

**Alteração desta versão:** A Consulta Pública trouxe 54 sugestões para esta parte do Plano. Diversas contribuições foram feitas referentes ao monitoramento do isolamento social, indicador já aferido pela Secretaria de Estado de Saúde, que não faz parte da nota de risco por ser difuso, mas é avaliado semanalmente durante a tomada de decisão. As demais contribuições giraram em grande parte para o monitoramento microrregional, para que ele seja realizado em parâmetros mais próximos aos municípios. Conforme será visto a frente, parte das sugestões foi acatada nesta nova versão. Foram realizadas ainda algumas sugestões técnica relativas aos indicadores, como por exemplo relativas à aferição da positividade dos exames laboratoriais, seu crescimento e monitoramento de leitos clínicos (já realizado, embora não conste como indicador de tomada de decisão).

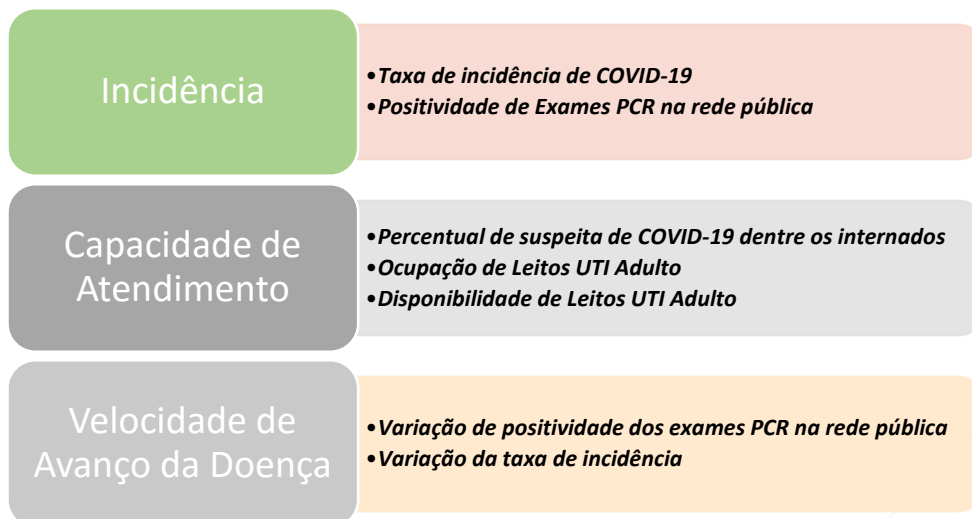
Na versão anterior do Plano, eram utilizados dois indicadores, somados à uma série de balizadores, para a tomada de decisão. No entanto, com os três meses de execução do Plano, a Sala de Situação da SES aprofundou a análise dos dados e identificou quais seriam, hoje<sup>33</sup>, os indicadores que mais trariam qualidade à tomada de decisão. A partir de um monitoramento constante, novas revisões dos indicadores poderão ser realizadas, com base na retroalimentação de informações dos diversos participantes do programa e à medida que novos estudos científicos são publicados.

A seguir, são apresentados os sete indicadores selecionados, agrupados em três eixos: Incidência, Capacidade de Atendimento e Velocidade de Avanço da Doença:

---

<sup>33</sup> Ressalta-se que estes indicadores poderão ser revistos, dada a necessidade de acompanhamento efetivo da situação pandêmica e dadas as descobertas científicas.

Figura 6: Novos indicadores



Fonte: Elaboração própria SES

Tomando por base esses indicadores, os resultados aferidos em cada um e os balizadores que se fizerem como aplicáveis ao momento, deverá ser realizada a tomada de decisão por parte do Comitê Extraordinário COVID-19 sobre a abertura de ondas. A partir desta análise, bem como eventuais análises realizadas pelo COES Minas COVID-19 e pelo Grupo Executivo, o Comitê Extraordinário COVID-19 adotará uma escala de pontuação que reflete o risco da decisão, conforme a seguir:

- **Um indicador em posição verde:** Soma-se 0 pontos ao índice;
- **Um indicador em posição amarela:** Soma-se um ponto ao índice;
- **Um indicador em posição vermelha:** Somam-se dois pontos ao índice.

Cada indicador será multiplicado por um determinado peso, que varia de 1 a 4. A soma total dos pontos indicará o índice final, por macrorregião e por agrupamento de microrregiões (ver seção específica), sendo que a pontuação mais alta significa um risco mais alto, conforme tabela com exemplos a seguir.

**Tabela 4 – Indicadores, pesos e grau de risco por macrorregião**

<b>Data de Atualização: 27/07/2020</b>	<b>INCIDÊNCIA</b>		<b>CAPACIDADE DE ATENDIMENTO</b>			<b>VELOCIDADE DE AVANÇO DA DOENÇA</b>		<b>AValiação GERAL</b>
1º Corte	50	10%	25%	50%	4,0	-15%	-15%	12
2º Corte	100	20%	40%	90%	7,0	15%	15%	19
MACROS	Incidência Confirmados	Positividade Atual	% COVID Internados UTI Adulto	% Ocup. UTI Adulto	Leitos UTI Adulto livres/100 mil hab	% Variação Positividade	% Variação Taxa de Incidência	Grau de Risco
Pesos	1	2	2	4	4	2	1	TOTAL = 16
CENTRO	112,2	31%	48%	78%	4,25	2%	22%	22
CENTRO SUL	36,7	21%	18%	47%	11,16	14%	-10%	7
JEQUITINHONHA	37,1	6%	27%	61%	3,38	-27%	-4%	15
LESTE	121,9	48%	40%	57%	4,27	2%	-15%	18
LESTE DO SUL	51,5	23%	36%	42%	9,23	-13%	13%	10
NORDESTE	85,1	30%	46%	55%	2,48	-27%	19%	23
NOROESTE	118,9	38%	33%	63%	3,80	18%	25%	26
NORTE	52,6	31%	30%	48%	7,10	-1%	44%	11
OESTE	45,9	28%	35%	57%	8,25	-18%	-1%	11
SUDESTE	60,0	30%	32%	69%	7,01	-30%	-12%	12
SUL	62,4	32%	33%	60%	6,98	12%	27%	19
TRIÂNGULO DO NORTE	160,4	37%	23%	68%	5,47	-18%	13%	15
TRIÂNGULO DO SUL	117,9	20%	34%	60%	5,84	-3%	31%	18
VALE DO AÇO	187,5	47%	51%	78%	4,70	13%	-11%	21
MINAS GERAIS	92,0	31%	39%	66%	5,78	-7%	13%	18

Parâmetros	Cores
Até 12 pontos	Verde
Entre 13 e 19 pontos	Amarelo
20 pontos ou mais	Vermelho

Serão dispostos a seguir os parâmetros de cada indicador, sendo que o peso fora atribuído conforme grau de relevância para a tomada de decisão. No tocante aos pesos, os indicadores de assistência, neste momento, possuem peso maior, pois em última instância toda ação reflete na capacidade do sistema de saúde em absorver a demanda por atendimento. Ressalta-se ainda que os dados de confirmação total de casos, que também abarcam a testagem rápida em sua composição, possuem peso menor quando comparados aos dados que utilizam apenas dados de confirmação laboratorial (RT-PCR) e internações, devido à maior qualidade e acurácia destes últimos.

O nível de agregação avaliado considera os territórios macrorregional e os agrupamentos microrregionais de saúde de Minas Gerais (ver seção específica), podendo ser calculado por necessidade estratégica local em outras agregações.

### 6.3.1.1. Taxa de incidência de COVID-19

**Conceito:** A taxa de incidência de COVID-19 é definida como o número de casos novos da doença dividido pela população em risco<sup>34</sup> (população estimada MG FJP 2020) em Minas Gerais durante um tempo especificado (por ano ou mês ou semana).

**Interpretação matemática:** É a probabilidade de que um indivíduo, em risco, manifeste COVID-19, em um tempo especificado.

**Interpretação epidemiológica:** Esta taxa permite calcular a probabilidade de que exista uma mudança no padrão de adoecimento em determinado tempo. Em termos epidemiológicos, é denominado "risco". O risco é a probabilidade de mudança de padrão de adoecimento da população de interesse (mineira por território de residência) em determinado intervalo (por ano ou mês ou semana de início de sintomas).

**Justificativa:** O indicador reflete a grau proporcional de surgimento de doentes em uma população, possibilitando sua comparação com outras populações de portes diferentes e em tempos diferentes, demonstrando a carga e velocidade da doença sobre um território de saúde.

**Fontes de Informação:** CSVPainel/Sala de Situação/SubVS/SES/MG. População MG FJP.

**Método de cálculo:**

$$\text{Taxa de Incidência de COVID19} = \left( \frac{\text{Número de casos de COVID-19 por território de saúde}}{\text{Total da população em território de saúde (MG FJP) por ano}} \right) * 100.000 \text{ habitantes}$$

**Limitações:** O número de casos novos é repassado pelos municípios, sem separação por tipo de teste e data dos primeiros sintomas. Sendo assim, esse número pode não representar, de maneira fiel, os novos casos da doença. Além disso, o indicador é sensível à realização de exames. Devido à dificuldade de determinação da prevalência da doença, a população em risco considerada é sempre a total da região avaliada.

---

<sup>34</sup> A probabilidade de que indivíduos sem o evento de interesse (por exemplo, pessoas saudas), desenvolvam tal evento, em um período, com a condição de que não venham a morrer devido a uma outra causa durante o mesmo período.



### 6.3.1.2. Positividade de Exames PCR

**Conceito:** Percentual de positivos para SARS-CoV-2 de todos os testes PCR realizados na rede pública (FUNED e conveniados).

**Interpretação matemática:** Razão entre testes positivos e total de testes realizados em determinado período.

**Interpretação epidemiológica:** Considerando-se os protocolos de recomendação de testagem atuais, a positividade é a medida da probabilidade de um indivíduo com sintomas que sugerem a COVID-19 estejam de fato contaminados pelo SARS-CoV-2. A positividade representa, portanto, a presença do vírus em uma população comparada a outras causas de Síndrome Respiratória Aguda Grave.

**Justificativa:** Diante das limitações de se medir a incidência da COVID-19, principalmente devido ao viés de testagem, decidiu-se incluir um indicador que meça a circulação do vírus na população, porém com critérios na aplicação de testes.

**Fontes de Informação:** Sistema de Gerenciamento de Amostras Laboratoriais-GAL

**Método de cálculo:**

$$\text{Positividade} = \left( \frac{\text{Resultados liberados positivos}}{\text{Resultados liberados}} \right) * 100\%$$

**Limitações:** O tempo até a liberação de um resultado de PCR pode superar 10 dias. Portanto, o indicador é referente à situação da região com atraso de uma a duas semanas. É possível avaliar a positividade com base na data da coleta da amostra ou com base na data de liberação do resultado. A data de liberação do resultado apresenta-se como vantajosa por serem considerados todos os testes realizados, ainda que com certo atraso, enquanto a análise pela data de coleta ocasionaria em grandes perdas de informação a respeito dos últimos 10 dias.

### 6.3.1.3. Percentual de suspeita de COVID-19 dentre os internados

**Conceito:** Percentual de internados por suspeita de COVID-19 dentre todos os internados em UTI Adulto da região, incluindo os tipos I, II e III, UTI de queimados e UTI Coronariana.

**Interpretação matemática:** Razão entre o número de internados em UTI Adulto por suspeita de COVID-19 (CID: U071, B342 e B972) e o total de internados em UTI Adulto, conforme mapa de leitos do SUS Fácil.

**Interpretação epidemiológica:** O indicador fornece uma medida de quão representativa é a COVID-19 nas internações, ou seja, qual o impacto isolado das internações por suspeita de COVID-19 nas internações efetivadas.

**Justificativa:** O objetivo desse indicador é qualificar a informação de ocupação de leitos, esclarecendo se há uma real influência dos casos suspeitos de COVID-19.

**Fontes de Informação:** SUSFácilMG, Mapa de Leitos.

**Método de cálculo:**

$$\% \text{ Suspeita de COVID19} = \left( \frac{\text{de COVID - 19 em UTI Adulto} \text{ de internados por suspeita}}{\# \text{ de internados em UTI Adulto total}} \right) * 100\%$$

**Limitações:** Depende do correto preenchimento do CID no SUSFácilMG. A seleção dos CIDs U071, B342 e B972 não inclui outras causas respiratórias que, eventualmente, podem também ser suspeita de COVID-19.

#### 6.3.1.4. Proporção de leitos de UTI adulto ocupados

**Conceito:** Percentual de ocupação de leitos de UTI Adulto, incluindo os tipos I, II e III, UTI de queimados e UTI Coronariana.

**Interpretação matemática:** Razão entre o número de leitos ocupados e o número de leitos existentes, conforme mapa de leitos do SUS Fácil. Para as microrregiões que não possuem leitos UTI Adulto, é atribuído a ela indicador do município que preferencialmente recebe seus munícipes, conforme agrupamento de microrregiões estabelecida pela Subsecretaria de Gestão Regional da Secretaria de Estado de Saúde.

**Interpretação epidemiológica:** O indicador reflete a capacidade de resposta do sistema de saúde para atendimento às demandas por leitos de terapia intensiva. Para obtenção do indicador a nível macrorregional, considera-se a média da proporção de leitos de UTI Adulto ocupados no território.

**Justificativa:** É considerado o indicador mais importante para monitoramento da capacidade de resposta do sistema público de saúde, a fim de se evitarem óbitos por desassistência.

**Fontes de informação:** Mapa de Leitos do SUSfácilMG e CNES (atualização SES-MG).

**Método de cálculo:**

$$\text{Ocupação UTI Adulto} = \left( \frac{\# \text{ internados em leitos UTI Adulto}}{\# \text{ leitos UTI Adulto}} \right) * 100\%$$

**Limitações:** O sistema SUS Fácil não tem como finalidade primária o cálculo da ocupação, porém foram criados mecanismos para tal. O indicador depende do correto preenchimento dos prestadores de serviço. Sabidamente, os municípios de Belo Horizonte e Uberaba não utilizam o SUS Fácil para a regulação de leitos do município, levando à busca de formas alternativas de obtenção dessas informações.

### 6.3.1.5. Disponibilidade de leitos UTI Adulto

**Conceito:** Número de leitos UTI Adulto, incluindo os tipos I, II e III, UTI de queimados e UTI Coronariana, livres para cada cem mil habitantes da microrregião ou do agrupamento de microrregiões, para aquelas que não possuem leitos UTI.

**Interpretação matemática:** É o número de leitos livres, obtido pela subtração do número de leitos pelo número de internados, conforme mapa de leitos do SUS Fácil, multiplicado por 100.000 e dividido pelo total de indivíduos na população em risco do mesmo lugar no mesmo tempo (população estimada MG FJP 2020). Para as microrregiões que não possuem leitos UTI Adulto, é atribuído a ela indicador do município que preferencialmente recebe seus municípios, conforme agrupamento de microrregiões estabelecida pela SES-MG, considerando-se a população somada.

**Interpretação epidemiológica:** Representa o quantitativo de leitos disponível em determinado momento para determinada população. É uma forma de ponderar o número de leitos UTI por habitantes de uma região.

**Justificativa:** Visa a qualificar o indicador de ocupação de leitos, por meio da ponderação do número de leitos livres por habitante.

**Fontes de Informação:** Mapa de Leitos do SUSfácilMG

**Método de cálculo:**

$$\text{Disponibilidade de leitos UTI Adulto} = \left( \frac{\# \text{ leitos UTI Adulto livres}}{\text{Total da população em território de saúde (MG FJP) por ano}} \right) * 100.000 \text{ habitantes}$$

**Limitações:** O sistema SUS Fácil não tem como finalidade primária o cálculo da ocupação, porém foram criados mecanismos para tal. O indicador depende do correto preenchimento dos prestadores de serviço. Sabidamente, os municípios de Belo Horizonte e Uberaba não utilizam o SUS Fácil para a regulação de leitos do município, levando à busca de formas alternativas de obtenção dessas informações. O

indicador também não leva em consideração a disponibilidade de recursos humanos, farmacêuticos e logísticos.

#### **6.3.1.6. Variação da Positividade de Exames PCR**

**Conceito:** Variação da positividade de testes PCR para SARS-CoV-2 na rede pública (FUNED e conveniado).

**Interpretação matemática:** Razão entre a positividade dos testes no período atual e a positividade dos testes em um período anterior, menos 1.

**Interpretação epidemiológica:** Permite inferir variações na circulação do vírus frente a outros agentes etiológicos de SRAG.

**Justificativa:** O indicador reflete a velocidade de circulação do vírus na população. Possibilita estimar a taxa de crescimento do número de casos da COVID-19.

**Fontes de Informação:** Sistema de Gerenciamento de Amostras Laboratoriais-GAL.

**Método de cálculo:**

$$\text{Variação da Positividade} = \left( \frac{\text{Positividade de PCR da última semana}}{\text{Positividade de PCR da semana anterior}} - 1 \right) * 100\%$$

**Limitações:** Análise limitada à rede pública. Depende da disponibilidade de insumos laboratoriais e de coleta. Pode apresentar grande variação ao longo do tempo.

#### **6.3.1.7. Variação da Taxa de Incidência de COVID-19**

**Conceito:** Variação da incidência de confirmados para COVID-19.

**Interpretação matemática:** Razão entre o número de casos confirmados no período atual e o número de casos confirmados em um período anterior, menos 1.

**Interpretação epidemiológica:** Permite inferir mudanças de padrão de adoecimento da população de interesse (mineira por território de residência) em determinado intervalo (por ano ou mês ou semana).

**Justificativa:** O indicador reflete a velocidade instantânea de propagação do vírus. Possibilita estimar a taxa de crescimento do número de casos da COVID-19.

**Fontes de informações:** CSVPanel/Sala de Situação/SubVS/SES/MG. População MG FJP.

**Método de cálculo:**

$$\text{Variação da Taxa de Incidência} = \left( \frac{\text{Taxa de Incidência de COVID19 na última semana}}{\text{Taxa de Incidência de COVID19 na semana anterior}} - 1 \right) * 100\%$$

**Limitações:** Possui as mesmas limitações da Taxa de Incidência.

### 6.3.2. Elementos balizadores

Tendo em vista o caráter dinâmico e às vezes subjetivo situacional, alguns elementos podem ser agregados à análise, de forma complementar, para auxiliar o tomador de decisão. Os elementos balizadores que se aplicarem ao contexto da tomada de decisão poderão ensejar mudança dos indicadores, com melhora ou piora da escala, além de orientações gerais para todo o estado. Poderão entrar, como balizamento da decisão:

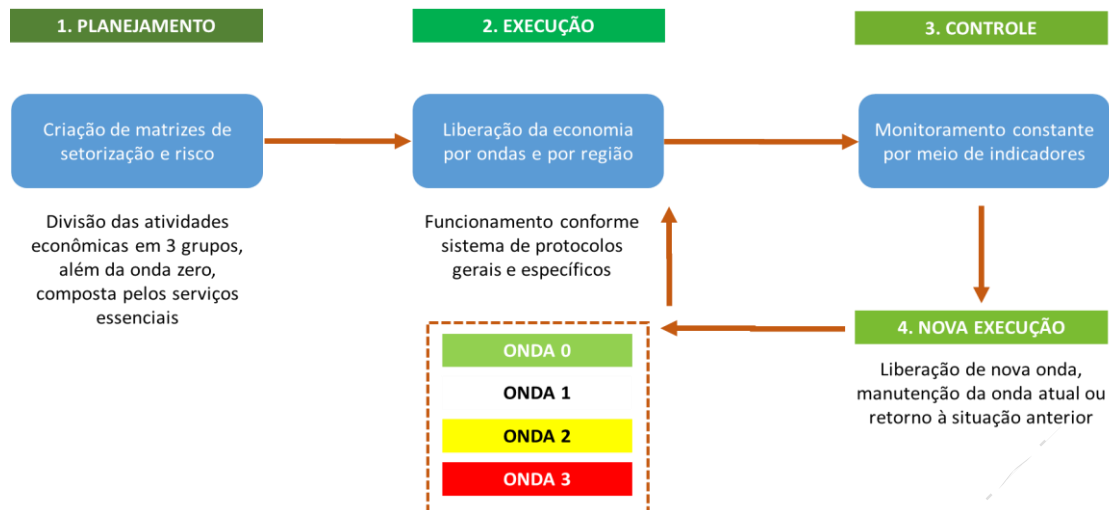
- **Outros dados de saúde:** taxa de mortalidade, disponibilidade de medicamentos, disponibilidade de recursos humanos, tempo de atendimento a solicitações de internação, prospecções do número de casos, ocorrência de surtos, dentre outros indicadores.
- **Índice de Desenvolvimento Humano - IDH:** O grau de desenvolvimento de uma cidade ou região pode indicar uma vulnerabilidade maior ou menor para enfrentamento da pandemia;
- **Características demográficas:** A composição demográfica de uma cidade ou região, principalmente a faixa etária da população local e composição urbana/rural, pode apresentar uma vulnerabilidade ou potencialidade para tomada de decisão;
- **Características geográficas:** As características geográficas do município ou região, podem representar vulnerabilidade ou potencialidade para tomada de decisão, tendo em vista, por exemplo, a distância para os serviços de saúde essenciais;
- **Situação econômica local:** A situação empresarial local, com o tamanho de empregos em risco, vulnerabilidade ou a força do cenário econômico local, pode impactar a tomada de decisão;
- **Organização Mundial de Saúde – OMS:** Como posto pela OMS a respeito de iniciativas de reabertura em países de primeiro mundo, pondera-se que os países, e aqui vale aplicar a mesma lógica ao processo decisório de prefeitos, no sentido de que estes devem buscar se assegurar de que:

- A transmissão do COVID-19 está controlada;
  - A capacidade do SUS municipal está otimizada em matéria de leitos e de vigilância;
  - Seja capaz de dar vazão à sobrecarga assim como monitorar, diagnosticar e isolar precocemente os pacientes suspeitos de Covid-19;
  - Surtos em populações de risco e em instituições fechadas foram controlados;
  - Os protocolos já foram aplicados e as atividades econômicas estão ocorrendo com estas medidas de segurança; e por fim
  - As comunidades envolvidas tenham voz ativa a respeito da transição.
- Outros critérios de acompanhamento que se mostrarem pertinentes.

### **6.3.3. Ciclo PDCA**

*“O Ciclo PDCA é um método gerencial de tomada de decisões para garantir o alcance das metas necessárias à sobrevivência de uma organização”* (WERKEMA, 1995). Trata-se de uma ferramenta gerencial, com etapas como Planejamento (P - Plan), Execução (D - Do), Verificação ou controle (C - Check) e Ação (A - Action). Sua aplicação ao monitoramento se faz de bastante pertinência, uma vez que é necessário verificar, constantemente, qual o impacto que a abertura de uma onda pode ter gerado à sociedade, bem como avaliar, periodicamente, a possibilidade de se abrir uma nova onda. Assim, a metodologia de trabalho se utilizou desta ferramenta para monitorar o acompanhamento da retomada, conforme fluxo abaixo.

**Figura 7: Ciclo PDCA**



Fonte: SES-MG

Neste momento de revisão do Plano, a metodologia de trabalho se utilizou ferramenta também para sua revisão, uma vez que após o planejamento inicial (“P”), três meses de execução (“D”), alcançamos um marco de controle, Consulta Pública e revisão (“C”), com publicação de uma nova versão no plano (“A”).

#### **6.4. Regionalização - onde funciona?**

##### **6.4.1. Características gerais regionais**

Para proporcionar uma política de reabertura econômica da forma adequada e responsável, faz-se necessário também observar que a organização das ações e serviços de saúde integram uma rede regionalizada e hierarquizada, nos termos do artigo 198 da Constituição da República. Pelo exposto, um dos grandes desafios é conciliar a reabertura econômica com a governança das redes regionalizadas de saúde, especialmente em um país onde os entes federados (União, Estado e Município) são autônomos e independentes. Em relação à governança das redes de atenção à saúde, Mendes ensina que:

*“A governança das RAS’s é o arranjo organizativo único, de composição pluri-institucional, que opera os processos de formulação e decisão estratégica que organizam e coordenam a interação entre seus atores, as regras do jogo e os valores e princípios, de forma a gerar um excedente cooperativo, a aumentar a interdependência e a obter resultados sanitários e econômicos para a população adscrita” (Mendes – 2011)*

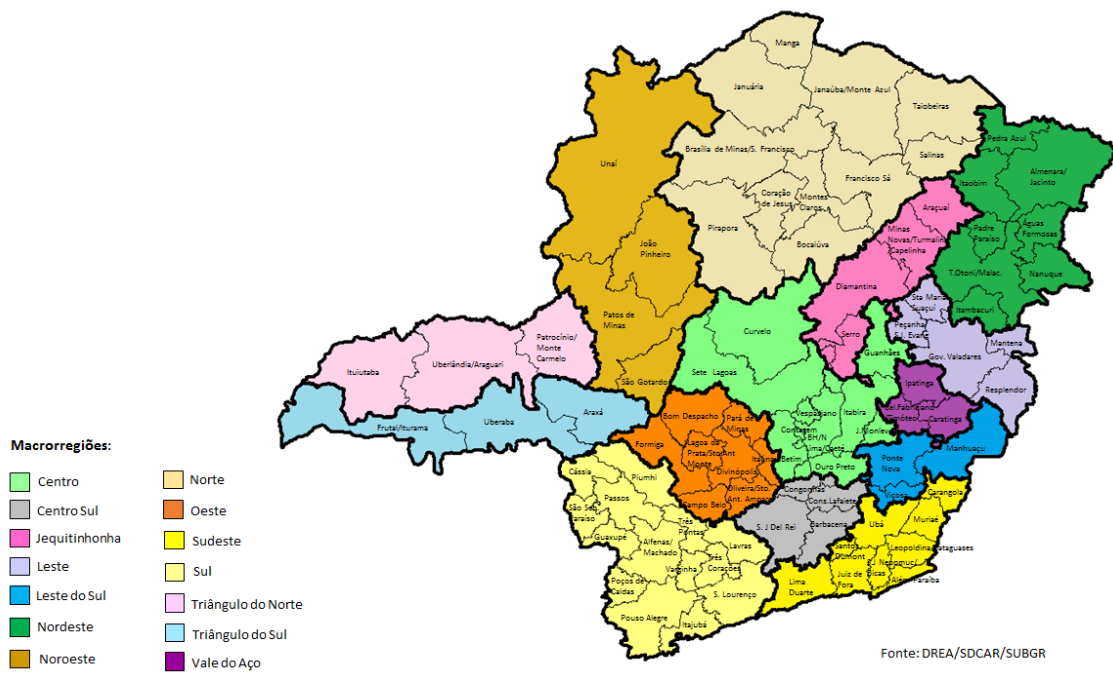
Na estrutura de governança do SUS, a relação institucional entre os entes federados, todos autônomos conforme determina o art. 18 Constituição da República, ocorre por meio das Comissões Intergestores, reconhecidas como foros de negociação e pactuação entre gestores, e podem ter atuação nacional, por meio da Comissão Intergestores Tripartite (CIT) (União, estados e municípios), estadual, com a Comissão Intergestores Biparte (CIB) (estado e municípios), ou regional, por meio das Comissões Intergestores Bipartite macro (CIB Macro) e microrregional (CIB Micro).

Compete às Comissões Intergestores, nos termos do art. 14-A da Lei n. 8.080, de 1990 (3), dispor sobre os aspectos operacionais, financeiros e administrativos da gestão compartilhada do SUS, em conformidade com a definição da política consubstanciada em planos de saúde, aprovados pelos conselhos de saúde; definir diretrizes, de âmbito nacional, regional e intermunicipal, a respeito da organização das redes de ações e serviços de saúde, principalmente no tocante à sua governança institucional e à integração das ações e serviços dos entes federados; fixar diretrizes sobre as regiões de saúde, distrito sanitário, integração de territórios, referência e contrarreferência e demais aspectos vinculados à integração das ações e serviços de saúde entre os entes federados.

No caso de Minas Gerais, com 853 municípios, 14 Macrorregiões de saúde e 89 microrregiões de saúde, identifica-se a possibilidade de diversos deles adotarem medidas isoladas de flexibilização, que podem gerar impactos não previstos no sistema de saúde regional e estadual, caso haja falta de coordenação.



**Figura 8: Macrorregiões de Saúde de Minas Gerais**



#### 6.4.2. Macro e microrregiões

**Alterações desta versão:** Durante os três meses iniciais do Minas Consciente, o estado realizou seu monitoramento a partir das 14 macrorregiões, realizando todas as análises de dados e suas orientações neste nível. Com o monitoramento dos dados, identificou-se que algumas realidades territorializadas divergiam em algum nível dos dados macrorregionais. Existiam microrregiões melhores, iguais ou piores à sua macrorregião, em termos de indicadores. Assim, se fez necessário um novo estudo para desenvolver a melhor forma de acompanhamento dos dados locais. Trata-se, também, de uma das questões mais abordadas no âmbito da Consulta Pública.

Para que se realize uma abordagem micro ou mesorregionalizada do Plano Minas Consciente é importante que os territórios possam ser analisados, em alguma medida, de forma isonômica e que as análises considerem repercussões assistenciais e epidemiológicas em territórios circunvizinhos. Sob essa égide, considerando a diversidade da capacidade assistencial dos territórios instituídos pelo Plano Diretor de Regionalização (PDR) - que dividiu o Estado em 14 macrorregiões e 89 microrregiões - é recomendável, para fins de avaliação do Plano Minas Consciente, a agregação de algumas microrregiões como medida de calibração da capacidade assistencial destes territórios, tendo em vista que algumas não dispõem de capacidade assistencial que suporte a demanda COVID-19 da própria microrregião, não sendo autonomamente

resolutiva, dependendo de outras microrregiões para atender sua população residente. Assim, buscou-se a reorganização das 89 microrregiões em regiões agregadas, **apenas para fins do Minas Consciente**. Ou seja, a propositura a seguir é restritiva a avaliação de ondas do Plano Minas Consciente, não possuindo legitimidade para outras análises assistenciais. As microrregiões de saúde, que não dispõem de capacidade assistencial, para atendimento a pacientes graves de COVID-19 que exija disponibilidade de leitos de UTI, foram agregadas à outras microrregiões observando as seguintes diretrizes e critérios:

- Apenas poderão ser agregadas microrregiões de uma mesma macrorregião;
- Deverão, preferencialmente, serem agregadas microrregiões circunvizinhas, evitando a descontinuidade geográfica entre as agregações;
- A análise foi realizada a partir do fluxo de internações por Insuficiência Respiratória Aguda (CIDs J22 - J96.0 e U049) dos residentes da microrregião, por local de atendimento, no período de 04/2019 a 03/2020 (ANEXO IV);
- Proposta de organização da rede de atendimento foi feita de acordo com o estabelecido em Plano de Contingência Macrorregional;
- Identificou-se a acessibilidade geográfica e viária até o local de atendimento do paciente COVID-19;
- Na medida que forem implantados leitos de UTI em microrregiões que não dispõem dessa estrutura, o agrupamento a seguir sugerido pode ser revisto.

A partir das diretrizes e critérios supracitados, os 14 territórios macrorregionais utilizados na análise do Plano Minas Consciente foram desdobrados em 62 territórios, criados a partir da agregação de uma ou mais microrregiões, das 89 existentes, conforme tabela abaixo.

**Tabela 5 - Divisão por Microrregião e Agrupamentos**

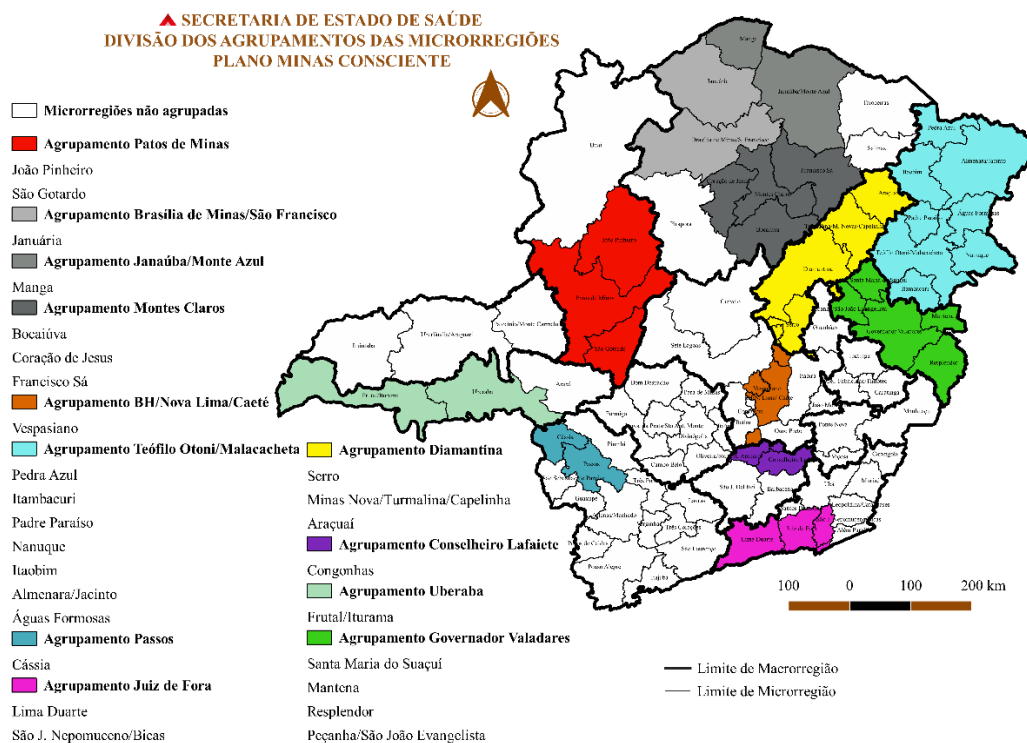
<b>ID</b>	<b>Território Agregado para avaliação do Plano Minas Consciente</b>	<b>Macrorregião vinculada</b>
1º	BH/Nova Lima/Caeté + Vespasiano	Centro
2º	Curvelo	Centro
3º	Sete Lagoas	Centro
4º	Betim	Centro
5º	Ouro Preto	Centro
6º	João Monlevade	Centro
7º	Itabira	Centro
8º	Guanhães	Centro
9º	Contagem	Centro
10º	São João Del Rei	Centro Sul
11º	Barbacena	Centro Sul
12º	Congonhas + Conselheiro Lafaiete	Centro Sul
13º	Araçuaí + Minas Nova/Turmalina/Capelinha + Serro + Diamantina	Jequitinhonha
14º	Santa Maria Suaçuí + Peçanha/S. J. Evangelista + Mantena + Resplendor + Governador Valadares	Leste
15º	Ponte Nova	Leste do Sul
16º	Manhuaçu	Leste do Sul
17º	Viçosa	Leste do Sul
18º	Pedra Azul + Itaobim + Almenara/Jacinto + Padre Paraíso + Águas Formosas + Nanuque + Itambacuri + Teófilo Otoni	Nordeste
19º	Unaí	Noroeste
20º	João Pinheiro + Patos de Minas + São Gotardo	Noroeste
21º	Manga + Janaúba/Monte Azul	Norte
22º	Januária + Brasília de Minas/São Francisco	Norte
23º	Francisco Sá + Bocaiúva + Coração de Jesus + Montes Claros	Norte
24º	Pirapora	Norte
25º	Taiobeiras	Norte
26º	Salinas	Norte
27º	Bom Despacho	Oeste
28º	Formiga	Oeste
29º	Lagoa da Prata/Sto. Ant. Monte	Oeste
30º	Divinópolis	Oeste
31º	Pará de Minas	Oeste
32º	Itaúna	Oeste
33º	Campo Belo	Oeste
34º	Oliveira/Sto. Ant. Amparo	Oeste
35º	Juiz de Fora + Lima Duarte + São João Nepomuceno/Bicas	Sudeste
36º	Além Paraíba	Sudeste
37º	Leopoldina/Cataguases	Sudeste
38º	Muriaé	Sudeste
39º	Ubá	Sudeste
40º	Santos Dumont	Sudeste

<b>41º</b>	Carangola	<b>Sudeste</b>
<b>42º</b>	Cássia + Passos	<b>Sul</b>
<b>43º</b>	Piumhi	<b>Sul</b>
<b>44º</b>	São Sebastião do Paraíso	<b>Sul</b>
<b>45º</b>	Guaxupé	<b>Sul</b>
<b>46º</b>	Alfenas/Machado	<b>Sul</b>
<b>47º</b>	Três Pontas	<b>Sul</b>
<b>48º</b>	Poços de Caldas	<b>Sul</b>
<b>49º</b>	Pouso Alegre	<b>Sul</b>
<b>50º</b>	Varginha	<b>Sul</b>
<b>51º</b>	Três Corações	<b>Sul</b>
<b>52º</b>	Lavras	<b>Sul</b>
<b>53º</b>	Itajubá	<b>Sul</b>
<b>54º</b>	São Lourenço	<b>Sul</b>
<b>55º</b>	Ituiutaba	<b>Triângulo do Norte</b>
<b>56º</b>	Uberlândia/Araguari	<b>Triângulo do Norte</b>
<b>57º</b>	Patrocínio/Monte Carmelo	<b>Triângulo do Norte</b>
<b>58º</b>	Frutal/Iturama + Uberaba	<b>Triângulo do Sul</b>
<b>59º</b>	Araxá	<b>Triângulo do Sul</b>
<b>60º</b>	Coronel Fabriciano/Timóteo	<b>Vale do Aço</b>
<b>61º</b>	Caratinga	<b>Vale do Aço</b>
<b>62º</b>	Ipatinga	<b>Vale do Aço</b>

Fonte: SUBGR/SDCAR

A figura 01 apresenta o mapa de Minas Gerais com as macrorregiões, microrregiões e agrupamentos, conforme diretrizes e critérios supracitados. Importante ressaltar que três macrorregiões (Jequitinhonha, Leste e Nordeste) não possuíam microrregiões que permitiram análise individualizada, dados os critérios estabelecidos, principalmente o fluxo de atendimento e quantidade de leitos.

**Figura 9: Mapa por Microrregião e Agrupamentos**



Fonte: SUBGR/SDCAR

Na agregação das microrregiões de saúde não foi adotado com diretriz o critério populacional, mantendo o pensamento a partir da rede assistencial. Atualmente a microrregião com menor porte populacional, que não está agregada, é a de Santos Dumont, com a população de 50.683 mil habitantes. A lista completa encontra-se registrada no ANEXO VI.

#### 6.4.3. Fluxo de decisão

**ALTERAÇÃO DESTA VERSÃO.** Nas versões anteriores do Plano o processo de tomada de decisão das ondas era realizado integralmente pelo nível central, perpassando COES, Grupo Executivo e o Comitê Extraordinário COVID-19. A única decisão do município seria a de aderir ou não ao Plano. Conforme contribuições realizadas no âmbito da Consulta Pública, vislumbrou-se a possibilidade de alteração deste fluxo, dando alguma margem de decisão ao município, dentro das diretrizes do Plano. Esta alteração dá maior maturidade ao Plano, uma vez que traz o gestor para a tomada de decisão junto ao Estado. Desta forma, a tomada de decisão semanal segue o seguinte fluxo:

- Toda segunda-feira, os dados serão tratados pela Sala de Situação da Secretaria de Estado de Saúde. Este relatório de dados será encaminhado para o COES e para o Grupo Executivo, para serem avaliados e debatidos, às terças-feiras. Os dados possuirão nível de agregamento macro e microrregional (agrupamento de micros, conforme metodologia descrita anteriormente);
- As análises realizadas pelo COES e Grupo Executivo serão encaminhadas ao Comitê Extraordinário na própria terça-feira, para deliberação das ondas, às quartas-feiras. **A deliberação do Comitê continuará orientando o estado em termos de macrorregiões.** As deliberações do Comitê, junto aos demais documentos e dados por macro e microrregiões serão divulgados às quintas-feiras;
- A partir daí caberá ao município tomar sua decisão, se seguirá a orientação macrorregional exarada pelo Comitê ou se optará pela posição de sua região (conforme agrupamento explicado anteriormente), seja essa posição mais ou menos restritiva do que a macrorregião. O município poderá ainda adotar modelo de intermitência (ver seção específica).

O fluxo de tomada de decisão se resume, portanto, na imagem abaixo.

**Figura 10: Cronograma de Tomada de Decisão**

CRONOGRAMA DE TOMADA DE DECISÃO MUNICIPAL		s	t	q	q	s	s	d	s	t	q	q
TAREFA	RESPONSABILIDADE											
Avaliação dos dados	COES e Grupo Executivo	■	■									
Avaliação dos dados por Macro e Microrregião	COES e Grupo Executivo		■									
Tomada de decisão por macrorregião	Comitê Extraordinário			■								
Divulgação dos dados por microrregião	Comitê Extraordinário				■							
Divulgação dos municípios elegíveis para tratamento diferenciado	Comitê Extraordinário					■						
Reuniões Comitês Macrorregionais	Comitês Macrorregionais						■					
Optar entre a posição da macro e a da micro	Município							■				
Adoção ou não de intermitência	Município								■			

Outras etapas, também importantes, se seguem. Os dados de monitoramento (macro e microrregional) deverão ser levados para o Comitê Macrorregional (Cmacro) que levará as adesões municipais daquela região à CIBmicro para avaliação conjunta junto aos demais municípios, buscando uma ação coordenada.

É importante ressaltar que a tomada de decisão local deverá levar em consideração a realidade de sua macro e microrregião, uma vez que a lógica assistencial e a rede hospitalar instalada na região buscam atender um grupo de municípios. Assim, cada decisão impacta diretamente os municípios vizinhos, sendo necessário um alinhamento regionalizado. Desta forma, as decisões que impactem a estrutura assistencial instalada na região devem ser levadas para a CIBmicro – Comissão Intergestores Bipartite Microrregional, no intuito de compartilhar o risco regional entre os vizinhos, coordenando a tomada de decisão individual.

Como colocado anteriormente, **a tomada de decisão dos municípios deve ser justificada** utilizando os indicadores e dados destacados anteriormente, adotando a postura de abertura gradual com a máxima cautela. Os Comitês Macrorregionais estarão à disposição para a tomada de decisão do município, auxiliando neste processo de tomada de decisão.

Para aqueles casos em que a situação da microrregião estiver mais crítica do que a situação macrorregião, **recomendamos ainda mais cautela ao gestor, com tomada de decisão mais conservadora, seguindo o comportamento dos indicadores mais críticos.**

#### **6.4.4. Municípios de pequeno porte**

**ALTERAÇÃO DESTA VERSÃO.** Uma questão levantada por 109 contribuições no âmbito da consulta pública se refere à possibilidade de criação de um regramento diferenciado para municípios de pequeno porte. A grande maior parte das participações indicaram o ganho para se permitir uma avaliação mais próxima da realidade do município, sendo que existem diversos municípios de pequeno porte, com características distintas de comércio, poucos casos e sequer possuem um óbito.

Assim, realizou-se um estudo da característica dos municípios de até 50 mil habitantes, para identificar se seria possível a aplicação de regras diferenciadas. Estes dados foram agrupados conforme tabela resumo a seguir.

**Tabela 6 – Dados por porte de municípios**

Porte (habitantes)	Municípios	% do total de municípios	% do total da população	Empresas	% do total de empresas	Trabalhadores	% do total de trabalhadores	Características do transporte público	Densidade demográfica média (hab/km <sup>2</sup> )
5 mil	231	27,08%	3,89%	51.946	2,59%	59.665	1,46%	Não relevante	18,72
15 mil	617	72%	20,31%	299.978	15,00%	371.111	9,33%	Não relevante	29,2
30 mil	732	85,81%	31,98%	494.259	24,71%	707.246	17,7%	Não relevante	30,41
40 mil	763	89,44%	37%	581.131	29,06%	865.456	21,76%	Não relevante <sup>35</sup>	32,27
50 mil	782	89,44%	40,92%	658.938	33%	1.009.506	25,38%	Utilizado por 2% da população	34,69
<b>TOTAL</b>	<b>853</b>	<b>100%</b>	<b>21.119.536</b>	<b>2.000.012</b>	<b>100%</b>	<b>3.982.913</b>	<b>100%</b>	-	<b>33,41 (Estado) e 65,2 (municípios)</b>

**REALIDADE SOCIOECONÔMICA REGIONAL.** A realidade socioeconômica de Minas Gerais é única no Brasil. Com extensão territorial semelhante a França, o estado tem 853 municípios, a maior quantidade do país, cerca de 15% do total. Dentro desse contexto, naturalmente, as regiões mineiras são muito diferentes umas das outras. Existindo grandes diferenças econômicas, sociais, culturais e geográficas entre as regiões. A título de exemplo, entre os dez municípios com maiores IDH-M do estado, somente a região Sul de Minas possui cinco, todos eles acima de 0,776 (alto) na classificação. Em contrapartida, nos dez municípios com pior IDH-M, nove estão na região Norte ou Nordeste do estado, todas abaixo de 0,555 (baixo). Os Dados gerais de Minas Gerais são os seguintes:

- **Geográficos**
  - **População: 21.119.536**

<sup>35</sup> Segundo dados da Confederação Nacional do Transporte – CNT, municípios de até 40 mil habitantes não contam com Transporte coletivo por ônibus intramunicipal relevante



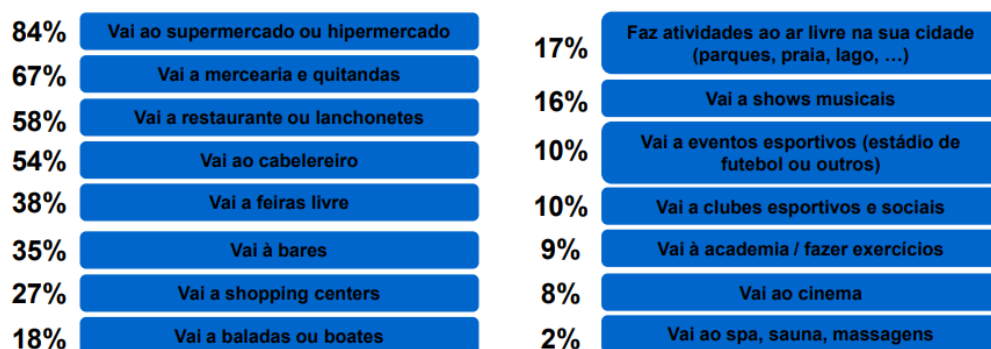
- **Municípios:** 853
- **IDH-M:** 0,731
- **Densidade Demográfica do estado:** 33,41 hab/km<sup>2</sup>
- **Densidade Demográfica média por Município:** 65,2 hab/km<sup>2</sup>
- **Perfil Empresarial**
  - **Número de Empresas:** 2.000.012
  - **Média de empresa por município:** 2.350
  - **Porte das Empresas:** 94% pequenos negócios;
  - **Setores mais relevantes:** 87% das empresas estão inseridas na prestação de serviços, comércio ou construção civil;
  - **Atividades Econômicas preponderantes:** Comércio Varejista de Vestuário e acessórios, Salão de Beleza, Restaurantes, bares e lanchonetes e Lojas de Alvenaria representam 20% das atividades econômicas registradas em Minas Gerais.

Minas Gerais, em que pese sua grande quantidade de municípios, possui regiões e cidades concentradores de atividades econômicas e pessoas. **Os dez maiores municípios do estado representam cerca de 30% da população e 38% do quantitativos de empresas formalizadas.**

Por outro lado, cerca de 90% dos municípios mineiro tem até 50 mil habitantes, representando 8,5 milhões de pessoas (40%) e **apenas cerca de 30% do total de empresas.** Além disso, a densidade demográfica média desses municípios é de 34,69 hab/km<sup>2</sup>, estando, inclusive, muito abaixo da média dos demais municípios (cerca de 65,2). Outro importante ponto é a **população rural, que representa cerca de 35% dessa faixa de municípios.** Já em relação ao transporte público, 513 municípios até 40 mil habitantes, segundo dados da Confederação Nacional do Transporte – CNT, não contam com Transporte coletivo por ônibus intramunicipal.

A realidade do cotidiano desses municípios é muito diferente da vivida nos maiores centros urbanos. Os pequenos negócios representam cerca de 98% das empresas, tendo um ritmo de atendimento ao público menor e com menos circulação de pessoas. No geral, são pequenos comércios varejistas de vestuário e mercearias, além de salões de beleza.

Figura 11: Realidade do cotidiano de pequenos municípios



Fonte: Sebrae/Data Popular

Dados de municípios até 50 mil habitantes:

- **Geográficos**
  - População: 8.662.722 -> 40,92%
  - Municípios: 782 -> 91,68%
  - Densidade Demográfica média por Município: 34,69 hab/km<sup>2</sup>
- **Perfil empresarial**
  - Número de Empresas: 658.938 -> 33%
  - Média de empresa por município: 843
  - Porte das Empresas: 98% pequenos negócios

**TRANSPORTE PÚBLICO.** Além das características usuais (dados populacionais, demográficos, quantitativos), foram pesquisadas informações sobre o transporte público destes municípios. Uma série de matérias, estudos e artigos<sup>36</sup> avaliou a correlação entre transporte público e o coronavírus. Conforme apontado em artigo da Fundação Getúlio Vargas:

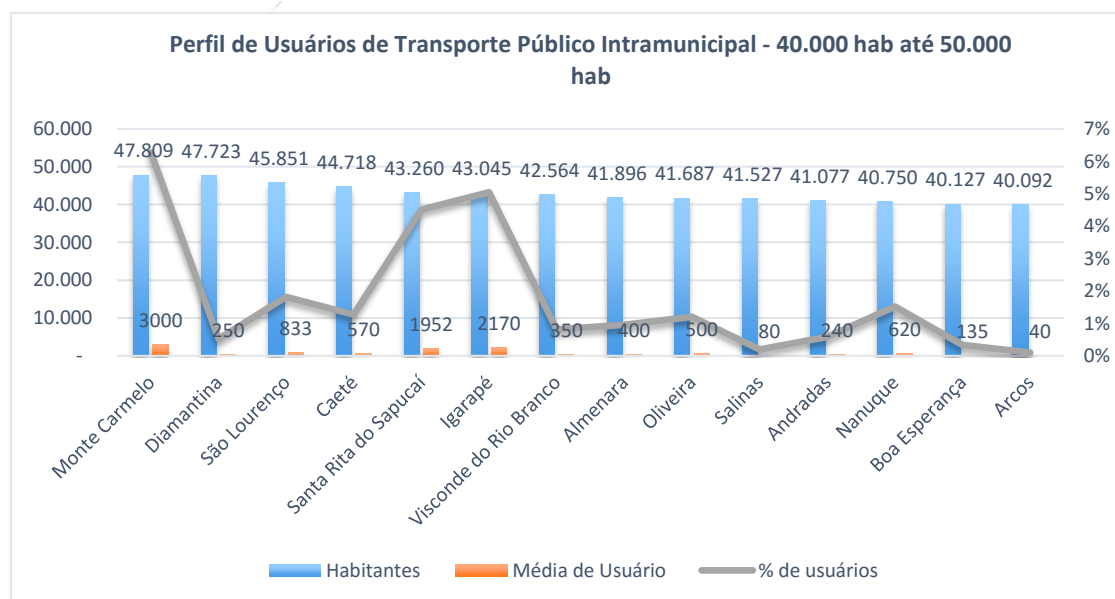
<sup>36</sup> [https://ceri.fgv.br/sites/default/files/publicacoes/2020-05/covid\\_e\\_mobilidade\\_urbana\\_0.pdf](https://ceri.fgv.br/sites/default/files/publicacoes/2020-05/covid_e_mobilidade_urbana_0.pdf)  
<https://revistagalileu.globo.com/Sociedade/noticia/2020/06/mudancas-no-transporte-coletivo-aumentam-risco-de-contagio-por-covid-19.html>  
<https://www.bbc.com/news/health-51736185>  
<https://www.mckinsey.com/industries/travel-logistics-and-transport-infrastructure/our-insights/restoring-public-transit-amid-covid-19-what-european-cities-can-learn-from-one-another#>

*Apesar das recomendações de evitar contato a menos de um metro com outras pessoas por mais de 15 minutos, um estudo Chinês identificou que pessoas viajando de ônibus podem ser infectadas por outros passageiros sentados a mais de 4,5 metros de distância. Além disso, o estudo constatou que o vírus permaneceu dentro do veículo por mais de 30 minutos.*

Assim, o transporte público se demonstra como um dos vetores que aumenta a possibilidade de transmissão da doença. Assim, aqueles municípios que possuem uma rede de transporte público de baixa capilaridade, com poucas linhas e com transporte de poucos passageiros (o que permitiria adotar grandes distanciamentos dentro dos veículos), poderiam ter características favoráveis para a diminuição do contágio.

Em relação aos municípios entre 40 mil e 50 mil habitantes, em levantamento realizado pela Associação Mineira de Municípios (AMM), com 14 dos 19 municípios nessa faixa, **cerca de 2% da população utiliza transporte público**. O transporte público, quando existente, é pouco utilizado ou sem nenhum tipo de horário de pico, sendo utilizado outros meios de locomoção ou, em grande parte, o cidadão se desloca a pé.

**Gráfico 10: Perfil de usuários de Transporte Público Intramunicipal – 40.000 hab até 50.000 hab**



Fonte: Elaboração própria SEDE/AMM

**LIMITAÇÃO EPIDEMIOLÓGICA.** Uma outra vertente necessária para o estabelecimento deste perfil seriam os dados epidemiológicos, uma vez que quanto mais casos ativos, maior é a existência do vírus naquele momento e maior deve ser a cautela, mesmo no município de pequeno porte. É necessário, portanto, utilizar os indicadores de monitoramento, para indicar se a população deste município já foi, ou ainda não, acometida pela doença de modo representativo. Para tal, seria utilizado o indicador de incidência (casos por 100.000 mil habitantes), com o parâmetro indicado na seção específica como limiar para “coloração verde”, que representaria a situação de maior cautela. Ou seja, se a incidência do município for inferior a 50 casos por 100 mil habitantes, significa que o número de casos ativos na cidade naquele momento está em “situação esperada”, permitindo com que ações de retomada, visando mitigar a crise econômicas, sejam valorizadas.

Como é importante tratar como referência os dados de casos ativos, é necessário se ampliar o intervalo de 7 dias utilizado no indicador para 14 dias, para abarcar o período médio em que o vírus poderia estar ativo nos seres humanos. No entanto, após amplo debate envolvendo o COES e o Ministério Público, adotou-se o princípio da precaução, de forma que o indicador não terá seu parâmetro dobrado, o que faria com que o teto número de casos por habitantes dobrasse (em comparação a 7 dias), mantendo a cautela necessária neste momento. O indicador abarca os testes públicos, privados e ainda os testes rápidos, de modo a alcançar toda a testagem realizada no momento. Neste sentido, por exemplo, um município de dez mil habitantes que tenha 10 casos em um período de 14 dias, volume com bastante margem de segurança, já ficará inelegível para o recorte proposto.

Este indicador também abarca o ciclo dos surtos, de modo que um acréscimo rápido de casos terá impacto na classificação do município e somente após controle dos surtos (casos não mais ativos), é que o indicador permitirá retorno das atividades econômicas. Ressalta-se ainda que com a reversão desses indicadores, ou seja, sempre que o município superar a marca acima, o status do município será revisto e ele passaria a se submeter à posição de onda aplicável à sua região.

Avaliando-se os dados de momento, verifica-se que não há variação representativa da incidência entre os portes de 15, 30, 40 e 50 mil habitantes (dados de 24/07/2020), sendo que:

- 89 municípios não possuem casos confirmados no período;
- 496 municípios não possuem óbitos, 164 possuem apenas um óbito, 297 possuem de um a cinco óbitos e 793 (93% do total de municípios) possuem de zero a cinco óbitos;
- Dos 763 municípios abaixo de 50 mil habitantes, somente 363 possuem incidência inferior a 50 casos por 100 mil habitantes;
- Somente 4 municípios acima de 50 mil habitantes possuem incidência abaixo de 50.

Assim, entendeu-se pela pertinência da criação do perfil de município mineiro, que estaria elegível para uma ótica diferenciada. No tocante ao recorte, apesar dos dados indicarem a possibilidade de uma segmentação de até 50 mil habitantes, adotaremos inicialmente uma postura mais conservadora, com um recorte de **população de até 30 mil habitantes**, desde que, conforme dito anteriormente, o nível de incidência dos últimos 14 dias esteja mantido dentro da faixa de primeiro corte de monitoramento: 50 casos confirmados para cada 100 mil habitantes.

Estes municípios, caso assim deliberado pelo gestor municipal, poderão **permitir o funcionamento de todas as atividades econômicas compreendidas nas ondas 1 e 2**. As atividades existentes na Onda 3 só poderão ser retomadas quando sua região estiver posicionada na Onda 3. A lista de municípios elegíveis para este comportamento será divulgada semanalmente, junto à tomada de decisão do Comitê Extraordinário.

Ressaltam-se os elementos levados em consideração para esta indicação:

- Não houve variação representativa da incidência, conforme parâmetros de monitoramento, em cidades até 50 mil habitantes;
- 93% dos municípios mineiros possuem até cinco óbitos;
- Não há transporte público relevante em cidades de até 40 mil habitantes e, de cerca de 2% de utilização para os municípios entre 40 e 50 mil habitantes;

- Os municípios de até 50 mil habitantes representam 92% dos municípios mineiros, mas menos de 40%, 26% e 33% da população, vínculos trabalhistas e empresas;
- Já os municípios de até 30 mil habitantes representam 85,81% dos municípios mineiros, mas menos de 32%, 25% e 18% da população, vínculos trabalhistas e empresas;
- Esses municípios contemplam principalmente empresas de pequeno porte, as mais vulneráveis perante a crise;
- As características de mobilidade e comércio são diferenciadas;
- A densidade demográfica é reduzida;
- Princípio da cautela, pois sempre que houver grande incidência da doença, o município perderá elegibilidade para tratamento diferenciado.

Ressalta-se ainda que apesar da possibilidade do município de pequeno porte estar em onda superior à onda da região, **o gestor municipal deve ter cautela na gestão das atividades em funcionamento**, podendo ser mais restritivo para aquelas que se demonstrarem, na realidade municipal, como mais impactantes na transmissão e realidade local.

#### **6.5. Operacionalização – fluxos de processos**

Passa-se neste momento a identificar os principais fluxos operacionais e o passo a passo para se operacionalizar o Plano, através dos vários agentes envolvidos no processo. Em termos gerais, são partes envolvidas diretamente:

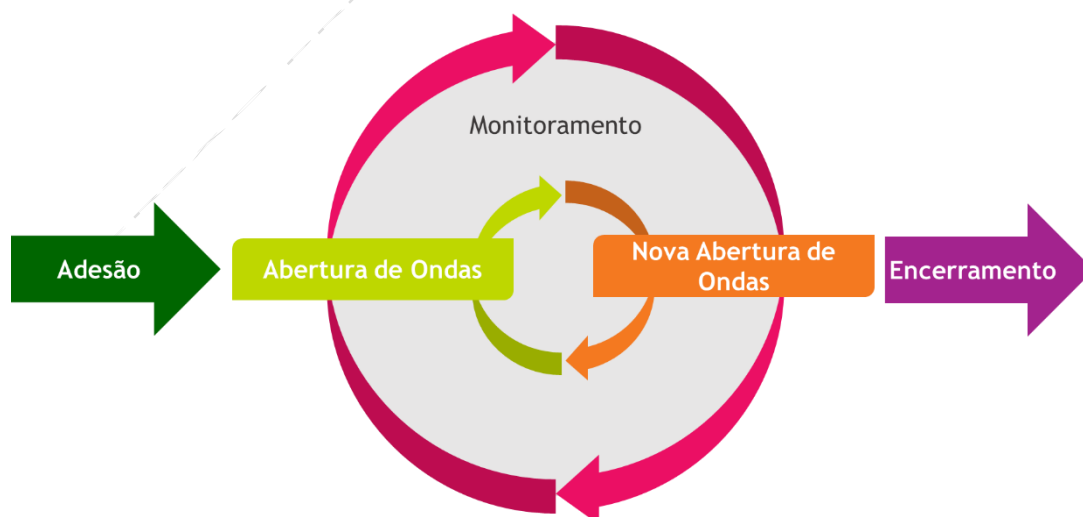
- Municípios;
- Secretaria de Estado de Saúde – SES;
- Secretaria de Desenvolvimento Econômico – SEDE;
- Comissão Intergestores Bipartite Microrregional – CIB Micro;
- Comitês Macrorregionais COVID-19 – CMacro COVID-19;
- Subsecretaria de Comunicação;

- Centro de Operações de Emergência em Saúde – COES MINAS COVID-19;
- Grupo Executivo do Plano Minas Consciente;
- Comitê Gestor do Plano de Prevenção e Contingenciamento em Saúde do COVID-19 – Comitê Extraordinário COVID-19.

Estas partes se relacionam basicamente em três macroprocessos, conforme figura a seguir:

- **Adesão:** Momento em que o município comunica sua adesão ao Plano;
- **Abertura de ondas:** Momento em que o Governo do Estado de Minas Gerais divulga sua orientação quanto à abertura ou retrocesso das ondas de atividades econômicas, por macrorregião, com consequente tomada de decisão por parte dos municípios que estiverem aderido ao Plano;
- **Monitoramento:** Momento em que o Governo monitora o andamento do Plano e a quantidade de municípios que se encontram ou não aderentes ao Plano.

**Figura 12 - Ciclo de Vida do Plano Minas Consciente**



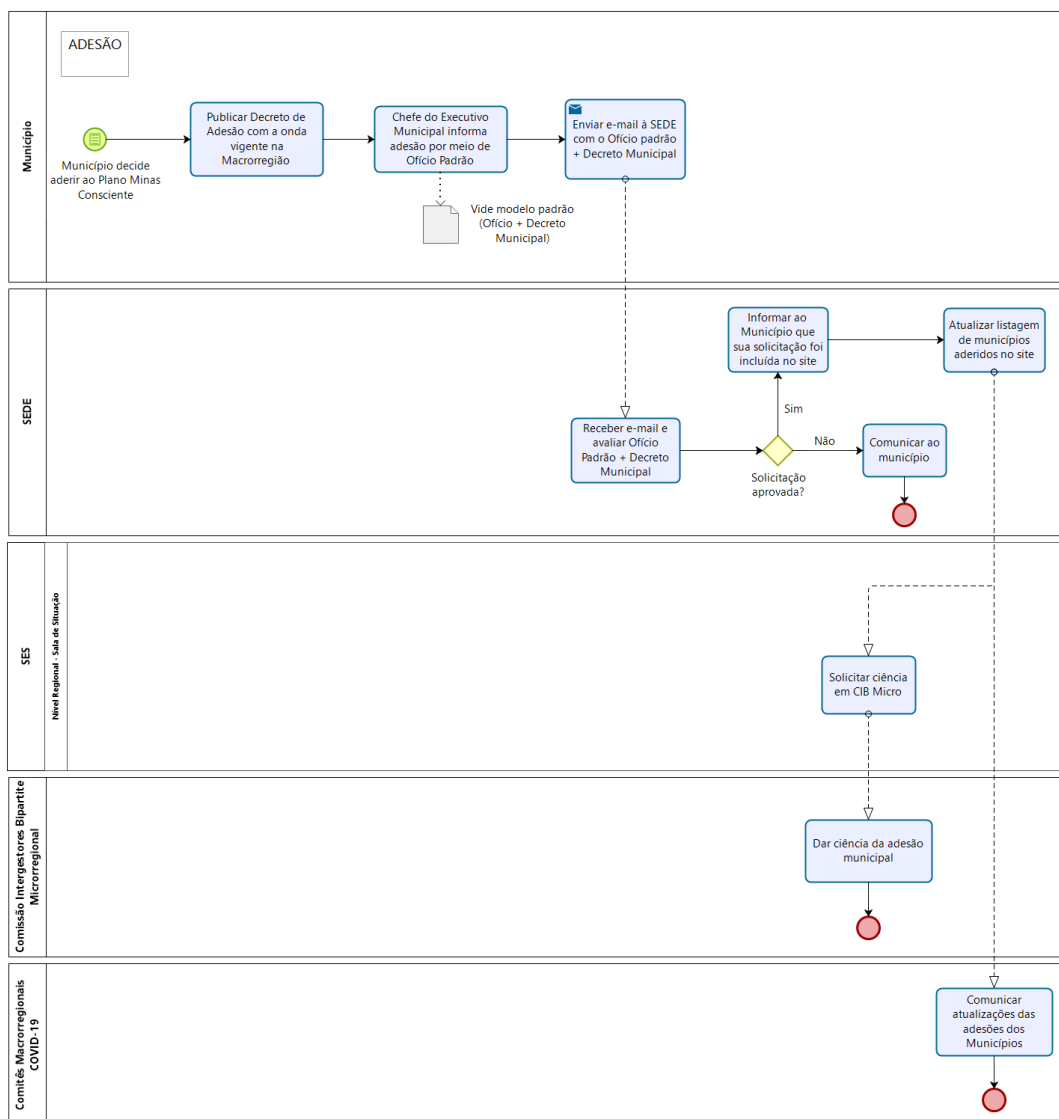
Fonte: Secretaria de Estado de Saúde (SES). Maio 2020.

### 6.5.1. Adesão

Em linhas gerais, o município deverá informar à Secretaria de Desenvolvimento Econômico sua adesão ao Plano, através de Ofício contendo Decreto (ou normativo municipal) publicado e ciência dos termos do Plano Minas Consciente, o que envolve todas as diretrizes e regras do Plano, a necessidade de fiscalização por parte do município e a necessidade de se manter fiel às atualizações que o Plano venha a possuir. Esta adesão também será encaminhada ao Comitê Macrorregional COVID-19 e à CIB Micro para ciência.

Não havendo óbices na adesão do município (seja por normativo municipal inexistente, incompleto ou incorreto), ele será divulgado no site do Plano. O fluxo da adesão foi desenhado conforme figura a seguir.

**Figura 13: Fluxo de Adesão ao Plano Minas Consciente**





### 6.5.1.1. Passo a passo dos municípios

Para realizar sua adesão ao Plano Minas Consciente, os municípios deverão:

1. Realizar a leitura de todo o material existente no site do Plano<sup>37</sup> e decidir pela adesão;
2. Publicar Decreto ou normativo municipal compatível, determinando:
  - a. a adesão ao Plano;
  - b. a onda e lista de atividades que estão aptas a funcionamento, não podendo incluir atividades de ondas posteriores à onda prevista para a região (macro ou micro) naquele momento;
  - c. a necessidade, por parte das empresas (incluindo seus trabalhadores), de observação e fixação dos protocolos sanitários de funcionamento na porta das empresas, sob risco de perda de alvará, multa, ou outra penalidade cabível, no entendimento do município;
  - d. a necessidade, por parte dos cidadãos, de observância aos protocolos gerais de comportamento;
3. Comunicar, através do e-mail [minasconsciente@desenvolvimento.mg.gov.br](mailto:minasconsciente@desenvolvimento.mg.gov.br), sua adesão à Secretaria de Desenvolvimento Econômico, em prazo máximo de 5 dias após publicação do Decreto, através de Ofício<sup>38</sup>, contendo:
  - a. Ciência dos termos do Plano Minas Consciente;
  - b. Ciência da necessidade de fiscalização contínua dos estabelecimentos para cumprimento do protocolo sanitário;
  - c. Ciência da necessidade de se atualizar às aberturas de ondas e demais alterações do Plano, a serem divulgadas através do site do Minas Consciente;
  - d. Ciência da necessidade de participação de reunião em Comitê Macrorregional COVID-19 ou Comissão Intergestores Bipartite

---

<sup>37</sup> [www.mg.gov.br/minasconsciente](http://www.mg.gov.br/minasconsciente)

<sup>38</sup> Modelo em [www.mg.gov.br/minasconsciente](http://www.mg.gov.br/minasconsciente)

- Microrregional, para avaliação e monitoramento do andamento do Plano;
- e. Informar e-mail de comunicação com o município, que deverá ser acessado rotineiramente, para receber comunicação de abertura/retrocesso de onda.
4. Em caso de dúvida, entrar em contato através do “Fale Conosco” existente no site do Minas Consciente.

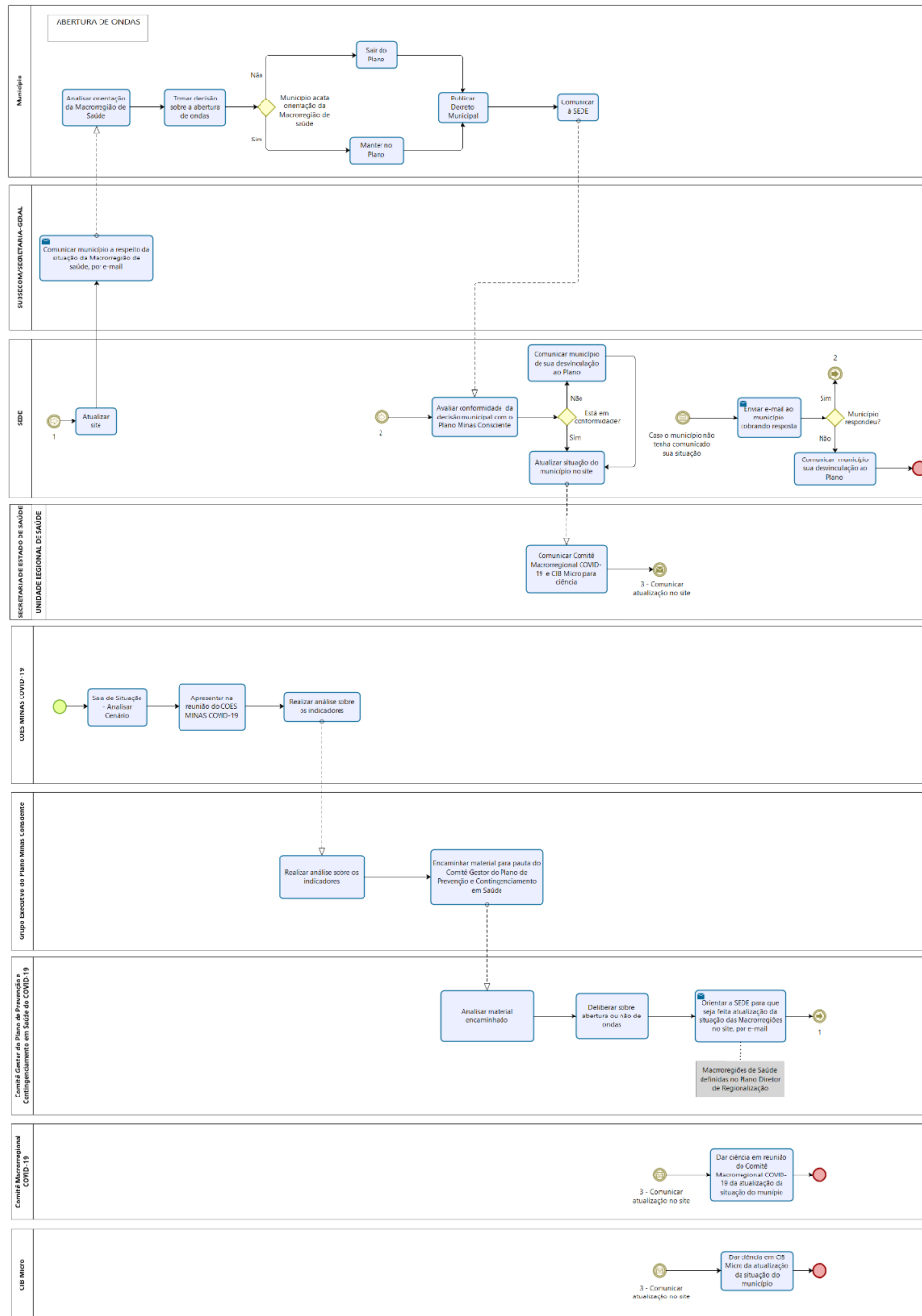
#### **6.5.2. Abertura de ondas**

Conforme marcos de tomada de decisão definidos, o Governo do Estado de Minas Gerais divulgará periodicamente qual onda será passível de abertura, por macrorregião, conforme decisões e orientações técnicas pertinentes, além de divulgar os dados por microrregião (agrupamento).

Caberá então aos municípios realizar sua tomada de decisão (seguir macro ou microrregião) e realizar suas adequações nos normativos municipais face à onda em que ele deverá se enquadrar e informar esta adequação à Secretaria de Desenvolvimento Econômico, através de Ofício contendo cópia do normativo municipal atualizado (em caso de mudança de onda). A não comunicação no prazo de 15 dias, a contar da publicação no site do Plano de atualização da onda, ensejará sua saída do Plano. Em caso de manutenção de onda, o município deverá se ater ao fluxo descrito em “Monitoramento”. Uma não comunicação ou uma não adequação dos normativos ensejará saída do município ao Plano, com consequente exclusão da lista disponibilizada no site do Plano. O fluxo da Abertura de Ondas foi desenhado conforme figura a seguir.

Ressalta-se que neste momento o município de pequeno porte também deverá verificar se a incidência observada na cidade permite sua elegibilidade para a categoria de pequeno porte.

**Figura 14: Fluxo de Abertura de ondas**



**6.5.2.1. Passo a passo dos municípios**

Para realizar a alteração de onda ao Plano Minas Consciente, os municípios deverão:

1. Avaliar, a partir da divulgação do Governo através do site do Plano e demais canais de comunicação oficiais, qual é a situação em que a macrorregião, microrregião e o município se encontra;

2. Deverá tomar a sua decisão de seguir o comportamento da macrorregião ou da microrregião, bem como se ainda se encontra elegível para a categorização de pequeno porte;
3. Caso a situação não tenha se alterado, nenhuma ação deverá ser realizada;
4. Caso haja um retrocesso à uma onda anterior ou caso haja avanço à uma nova onda, o município deverá atualizar o normativo municipal, indicando qual o novo comportamento esperado da população. Haverá, portanto, emissão de novo Decreto ou normativo contendo alteração (exclusão ou acréscimo) da lista de atividades econômicas aptas a funcionamento;
5. Caso haja discordância quanto aos termos do Plano, seja quanto à necessidade de atualização de segmentos econômicos ou qualquer outro motivo, o município deverá se desfiliar do Plano, revogando o normativo publicado<sup>39</sup>;
6. Comunicar sua atualização (seja de manutenção ou saída do Plano) em até 15 dias a partir da publicação do novo Decreto, através de Ofício encaminhado para o e-mail [minasconsciente@desenvolvimento.mg.gov.br](mailto:minasconsciente@desenvolvimento.mg.gov.br), contendo cópia do novo normativo.
7. Em caso de dúvida, entrar em contato através do "Fale Conosco" existente no site do Plano.

### **6.5.3. Monitoramento**

Em linhas gerais, os municípios deverão encaminhar regularmente à Secretaria de Desenvolvimento Econômico – SEDE, em períodos quinzenais, informações atualizadas sobre o andamento do Plano em seu município e dificuldades eventuais de fiscalização, bem como dúvidas e questionamentos que possam existir. A comunicação se dará através de Ofício à SEDE<sup>40</sup> e as dúvidas e questionamentos, através do “Fale Conosco” existente no site do Plano. Durante a etapa de

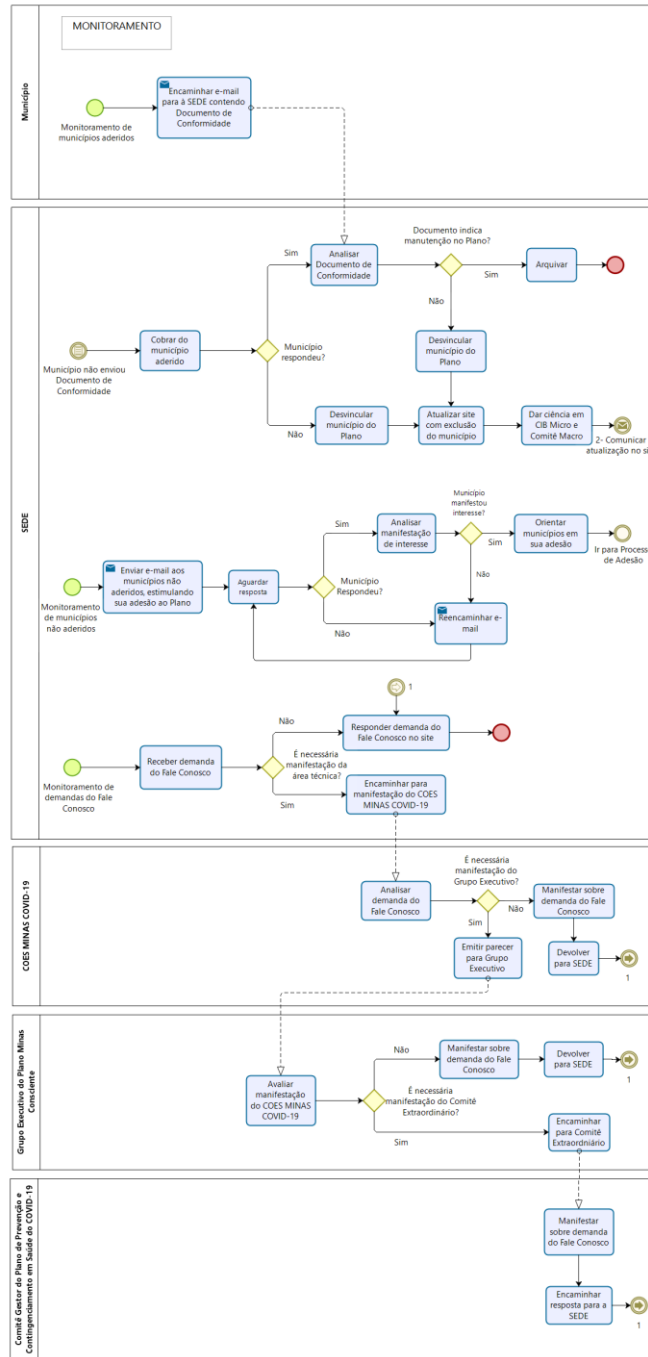
---

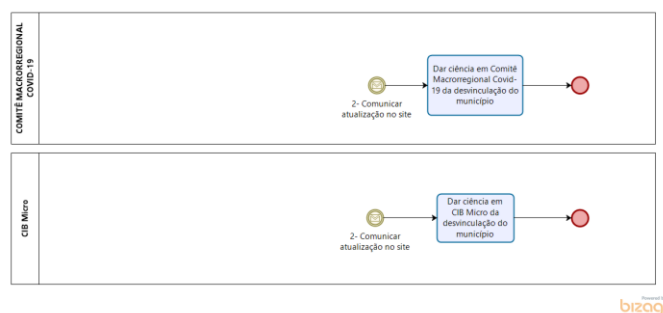
<sup>39</sup> Deverão ser observadas as regras pertinentes a esta desfiliação, bem como eventuais ações judiciais vinculantes;

<sup>40</sup> Modelo existente em [www.mg.gov.br/minasconsciente](http://www.mg.gov.br/minasconsciente)

Monitoramento, a Secretaria deverá, ainda, identificar quais municípios porventura não tenham aderido ao Plano e orientá-los a realizar a adesão. O fluxo de Monitoramento foi desenhado conforme figura a seguir.

**Figura 15: Fluxo de Monitoramento**





### 6.5.3.1. Passo a passo dos municípios

Durante a vigência do Plano Minas Consciente, os municípios deverão:

1. Comunicar através do e-mail [minasconsciente@desenvolvimento.mg.gov.br](mailto:minasconsciente@desenvolvimento.mg.gov.br), a cada 15 dias (contados a partir da última comunicação), atualização sobre andamento do Plano Minas Consciente no município, contendo informações gerais sobre o funcionamento da comunidade sob a regência do Plano;
2. Em caso de dúvida, entrar em contato através do "Fale Conosco" existente no site do Plano.

## 7. ALTERNATIVA METODOLÓGICA – INTERMITÊNCIA

Este item aborda a alternativa metodológica de retomada econômica de forma intermitente, alternando semanas de atividade regular com semanas de supressão. Há poucos dados a respeito de mitigação e supressão da epidemia de Covid-19, que permitam concluir categoricamente e com lastro em evidência, a respeito do melhor modelo que vise reduzir óbitos e morbidade por Covid-19, sem que estes ocasionem o colapso da economia. É provável que a supressão<sup>41</sup> seja o modelo ideal para os países que dispõem de recursos para mantê-la por tempo indefinido, sem que maiores danos à saúde não sejam dados pela derrocada econômica, do que pela epidemia em si. Contudo, a perspectiva posta, é de um período muito prolongado adiante, de necessidade mantida de medidas de supressão ou ao menos de mitigação da epidemia. Neste sentido, uma retomada gradual das atividades, conforme sugerido no presente Plano, somado à possibilidade de supressão intermitente, visa controlar a

<sup>41</sup> <https://doi.org/10.25561/77482>.

epidemia, porém permitindo a manutenção regular de atividade econômica no longo prazo.

A abertura em ondas setoriais, demanda monitoramento constante, de forma a definir retrocessos nas liberações, revertendo os efeitos de aceleração da epidemia ocasionados pela maior mobilidade. Estes retrocessos, não programados, poderiam gerar danos à saúde coletiva, assim como à economia. Estes danos são ocasionados pelo acumulado da transmissão, até que se tomem novas medidas restritivas que possam reduzir os efeitos continuados da transmissão epidêmica. Ainda, no âmbito da economia, estas novas rodadas de restrição geram impactos óbvios. Mas em especial, são danosos à economia por gerarem incerteza. Como não são programáveis, novas rodadas de interrupção, são dadas a cada ciclo de calamidades na saúde e não por um ciclo econômico pré-definido.

Ainda a respeito desta dualidade entre a necessidade de retomada e a de achatamento da curva da epidemia, é importante apontar que há associação entre maior dano à economia quanto maior for a mortalidade ocasionada pela epidemia<sup>42</sup>. Em outra análise, cidades que exerceram maior controle da grande Pandemia de 1918 (Gripe espanhola) obtiveram melhor recuperação econômica após a epidemia.

Buscou-se desta forma, desenvolver uma ferramenta adicional, que poderá ser adotada durante a retomada gradual, que tenta conciliar alguma regularidade de atividade econômica, sem maior prejuízo do achatamento da curva. Posto que a fase inicial de supressão logrou sucesso em acomodar a curva epidêmica no estado, propõe-se aqui como parte do repertório de atuação do estado, a manutenção da supressão, de forma alternada com períodos de atividade, adaptando as medidas socioeconômicas ao caráter biológico do desafio posto.

Ocorre que, pela própria natureza da epidemia, dado pelo período de incubação e transmissão, haverão de duas a três semanas entre uma nova rodada de medidas e os efeitos de achatamento da curva que estas trarão. Ainda, o grande número de pacientes oligosintomáticos ou mesmo assintomáticos, dão caráter elusivo à epidemia e permitem que esta ganhe aceleração relativamente despercebida. Estas características da epidemia, somadas, resultam em medidas severas e atrasadas, de ao menos 14 a 21 dias antes de obter efeito.

---

<sup>42</sup> <https://ssrn.com/abstract=3561934> ou <http://dx.doi.org/10.2139/ssrn.3561934>

Entre outros aspectos a serem considerados, a maior transmissibilidade ocasionada nos períodos de atividade, gerará após incubação de cerca de 5 dias, transmissibilidade no período de supressão, reduzindo as chances de disseminação. Ainda, qualquer o atraso para reconhecimento da aceleração da epidemia poderia ser mitigado pelos 14 dias de supressão. Esta mesma ponderação tem potencial de compensar os efeitos de atraso na retomada das medidas restritivas quando consideramos que os indicadores de sobrecarga de saúde mais precisos serão os de leito e, portanto, tardios no reconhecimento da crise. Desta forma, o atraso de 14 dias da resposta, dado pela dinâmica da epidemia, é compensado pelas duas semanas fechadas. Ainda, a transmissão que pode ocorrer no período de maior atividade da economia, resultará em maior transmissibilidade no período de 2 semanas de maior isolamento.

Observe-se que a proporção de casos positivos, dentre os exames realizados em Minas Gerais, ainda é muito baixa, o que aponta para uma grande massa de cidadãos susceptíveis e desta forma para um longo caminho à frente até que se atinja imunidade coletiva suficiente para reduzir a aceleração da epidemia, ou até que uma vacina seja desenvolvida. Sob ótica estritamente de imunidade coletiva, é necessário buscar que ela se dê de forma paulatina, o que este modelo de supressão intermitente pode favorecer, conforme estudos conduzidos pela comunidade científica de Israel, por exemplo.

A reabertura intermitente não constitui alternativa completa ao modelo setorial, sendo parte do repertório de tomada de decisão, podendo ser agregado ao setorial, visando não apenas potencializar a cautela na adoção das medidas de retomada econômica, mas permitir regularidade da mesma. A adoção setorial pode, portanto, ser realizada até que se obtenha todas as ondas de forma regular.

No âmbito da Consulta Pública, foram realizadas 49 contribuições, sendo que 53% se demonstraram favoráveis, demonstrando que esta ferramenta divide opiniões dos gestores. Assim outros modelos de alternância, que também se aproximam ao modelo de intermitência, são dispostos aqui como parte da possibilidade de tomada de decisão do gestor:

- Possibilidade de segmentar não são as atividades em si, mas o usuário daquelas atividades. Assim poderiam ser adotadas medidas de



alternância dos consumidores, em grupos de dois ou três, a partir do número final do CPF do cidadão;

- Possibilidade de segmentar os setores econômicos em horários ou dias de funcionamento, intercalados.

Neste sentido, a possibilidade de intermitência se dá como medida de segurança, no curso de tentativa de adotar medidas mitigatórias em detrimento de supressão e não dispondo ainda de ferramentas mais sofisticadas. Em resumo:

- Uma semana em funcionamento para duas em reclusão: As duas semanas em reclusão permitem com que os infectados tenham atendimento na rede de saúde e retornem curados, dado o tempo médio de incubação e tratamento da doença;
- Lógica de caráter biológico que permite o pico da transmissibilidade ocorra em reclusão minimizando o impacto da abertura;
- Lógica de caráter epidemiológico permite que a possível falha ou demora de indicador ocasionada pela curva exponencial seja mitigada pois a explosão ocorreria no período de fechamento;
- Lógica econômica, com previsibilidade e regularidade.

Por fim, esclarece-se que a adoção do modelo intermitente pode ser realizada tanto na tomada de decisão do Comitê Extraordinário, quanto dos próprios municípios, sem que represente, para estes, uma desadesão ao Plano Minas Consciente.

## **8. CONCLUSÃO**

A partir do Plano Minas Consciente, além das diretrizes estabelecidas no Plano de Contingência, entendemos que o Estado de Minas Gerais se encontra apto para coordenar a atuação do estado e municípios para o enfrentamento da pandemia.

Estamos vivendo uma época de incertezas e é necessário que ocupemos o nosso papel de norteadores da política assistencial no estado, embasados nos critérios médicos e sanitários estabelecidos pela Organização Mundial de Saúde e Ministério da Saúde, adaptados para a realidade local.

Minas Gerais é um “país à parte”, dada sua extensão territorial e os 853 municípios sob sua jurisdição. Assim, uma atuação coordenada é de vital importância para que o povo mineiro possa ultrapassar essa fase tão difícil.

As premissas deste Plano, incluindo suas revisões, indicam, já de início, que o objetivo central é a salvaguarda do povo mineiro. As vidas, em primeiro lugar, mas sem deixar de lado o aspecto econômico, uma vez que uma agravada crise possuirá impactos também nocivos à população, que é o que já estamos enfrentando.

A transparência deste processo e o envolvimento com todos os órgãos necessários e sociedade também se faz de vital importância para o sucesso operacional, motivo pelo qual o processo de revisão contou com uma Consulta Pública para revisão do plano, sendo que diversas observações foram levadas em consideração na revisão, conforme detalhado ao longo deste documento.

Assim, manter uma retomada consciente, gradual e responsável é o que identificamos como pertinente ao momento. As diretrizes aqui estabelecidas, principalmente de como funcionar, o que funcionar e quando funcionar, possibilitarão uma tomada de decisão mais embasada, neste cenário ainda incerto. Um Plano técnico, que realiza o debate entre saúde e economia de forma madura.

Em Minas Gerais, o nosso compromisso é a saúde.

**MINAS  CONSCIENTE**  
*RETOMANDO A ECONOMIA DO JEITO CERTO*

## 9. REFERÊNCIAS BIBLIOGRÁFICAS

ALON, Uri. **Adaptive cyclic exit strategies to suppress COVID-19 and allow economic activity**. 2020. Disponível em: <https://medium.com/@urialonw/adaptive-cyclic-exit-strategies-from-lockdown-to-suppress-covid-19-and-allow-economic-activity-4900a86b37c7>. Acesso em: 23 abr. 2020.

CORREIA, Sergio et al. **Pandemics Depress the Economy, Public Health Interventions Do Not: Evidence from the 1918 Flu**. 2020. Disponível em: <http://dx.doi.org/10.2139/ssrn.3561560> . Acesso em: 22 abr. 2020.

FERGUSON, Neil M; LAYDON, Daniel; NEDJATI-GILANI, Gemma. **Impact of non-pharmaceutical interventions (NPIs) to reduce COVID-19 mortality and healthcare demand**. 2020. Imperial College London. Disponível em: <https://doi.org/10.25561/77482> . Acesso em: 24 abr. 2020.

FLAXMAN, MISHRA E GANDY et al. (2020). **Report 13: Estimating the number of infections and the impact of non-pharmaceutical interventions on COVID-19 in 11 European countries**. 2020. Imperial College London. Disponível em <https://spiral.imperial.ac.uk/handle/10044/1/77731>. Acesso em 27 Abr. 2020.

KISSLER, Stephen et al. **Social distancing strategies for curbing the COVID-19 epidemic**. 2020. Disponível em: <https://dash.harvard.edu/bitstream/handle/1/42638988/Social%20distancing%20strategies%20for%20curbing%20the%20COVID-19%20epidemic.pdf?sequence=1&isAllowed=y> . Acesso em: 22 abr. 2020.

MARC LIPSITHC et al. (2020). **Defining the Epidemiology of Covid-19 — Studies Needed**. 2020. **The New England Journal of Medicine**. Disponível em <https://www.nejm.org/doi/full/10.1056/NEJMp2002125>. Acesso em: 27 Abr. 2020.

MENDES, Eugênio Vilaça. **As redes de atenção à saúde**. 2011. Disponível em: <http://www.conass.org.br/bibliotecav3/pdfs/redesAtencao.pdf> . Acesso: 24 abr. 2020.

MERCHAN-HAMANN, Edgar; TAUIL, Pedro Luiz; COSTA, Marisa Pacini. **Terminologia das medidas e indicadores em epidemiologia: subsídios para uma possível padronização da nomenclatura**. Inf. Epidemiol. Sus, Brasília , v. 9, n. 4, p. 276-284, dez. 2000 . Disponível em [http://scielo.iec.gov.br/scielo.php?script=sci\\_arttext&pid=S0104-16732000000400006&lng=pt&nrm=iso](http://scielo.iec.gov.br/scielo.php?script=sci_arttext&pid=S0104-16732000000400006&lng=pt&nrm=iso) . Acesso em 28 jul. 2020.

QU LIN et al. (2020). **Imaging and clinical features of patients with 2019 novel coronavirus SARS-CoV-2**. 2020. European Journal of Nuclear Medicine and Molecular Imaging. Disponível em <https://link.springer.com/article/10.1007/s00259-020-04735-9>. Acesso em 27 Abr. 2020.

THUNSTROM, Linda et al. **The Benefits and Costs of Using Social Distancing to Flatten the Curve for COVID-19**: forthcoming journal of benefit-cost analysis. Forthcoming Journal of Benefit-Cost Analysis. 2020. Disponível em: <http://dx.doi.org/10.2139/ssrn.3561934> . Acesso em: 22 abr. 2020.

## 10. CONTROLE DE VERSÕES

Uma premissa estabelecida inicialmente é a possibilidade e necessidade de atualização constante deste plano. A comunidade médica e científica está lidando com um vírus novo, de alto contágio, com novas descobertas a cada momento. É premente que haja uma possibilidade de atualização constante do plano, para que o Estado consiga dar cabo de sua função principal, salvar vidas. Em outro lado, a crise econômica de grandes proporções que tem se desenhado também gera desafios para a tomada de decisão.

**Tabela 7 - Controle de Versões do Plano "Minas Consciente"**

<b>VERSÃO</b>	<b>DATA</b>
Minas Consciente – Versão 1.0	28/04/2020
Minas Consciente – Versão 2.0	14/05/2020
Minas Consciente – Versão 2.1	30/06/2020
Minas Consciente – Versão 3.0 (revisão realizada após consulta pública)	30/07/2020
<i>Espaço reservado para atualizações posteriores</i>	

## **11. ANEXOS**

[ANEXO I – Relatório de Consulta Pública](#)

[ANEXO II – Protocolo](#)

[ANEXO III – Setores](#)

[ANEXO IV – Fluxo de internações por Insuficiência Respiratória Aguda](#)

[ANEXO V – Apresentação / Resumo do Plano](#)

[Anexo VI – Lista de municípios, macrorregiões, microrregiões e agrupamentos](#)

